

Концепция развития научно-экскурсионной деятельности и познавательного туризма пилотных ООПТ на территории Костомукшского городского округа

С.В.Тархов.

Введение

В «Стратегии экономического и социального развития Республики Карелия до 2020 года» и в «Программе социально-экономического развития Республики Карелия на период до 2015 года» туризм признается одной из приоритетных отраслей экономики республики. Основной целью развития туризма, согласно Стратегии, является усиление его роли в экономическом потенциале республики, создание развитого туристско - рекреационного комплекса.

Разработана республиканская «Стратегия развития туризма в Республике Карелия на период до 2020 года». В ней обозначены основные задачи в развитии туристической отрасли, определена система организационных, технических и научных мероприятий, реализация которых позволит создать новые стимулы для наращивания туристских потоков в Карелию.

Органы местного самоуправления Республики Карелия разработали и приняли районные и городские программы развития туризма.

Цель настоящей Программы - изыскание резервов для увеличения туристского потока на территорию городского округа, организации современного туристского комплекса и получения стабильного дохода бизнес - структурами и бюджетами всех уровней от туристской деятельности.

Поставленная цель может быть достигнута путем решения следующих задач:

- развития туристской инфраструктуры, прежде всего гостиниц и мест размещения усадебного типа;
- поддержки малого предпринимательства в сфере туризма;
- создания системы рекламно-информационного обеспечения туризма;
- вовлечения в туристский оборот всех имеющихся на территории округа исторических и природных достопримечательностей;
- подготовки профессиональных туристских кадров;
- продвижение турпродукта г. Костомукши на международные рынки;
- участия в международных проектах по развитию туризма.

1. Пилотная территория «Костомукшский городской округ»

1.1 Расположение, природные и культурно-исторические особенности территории городского округа- г. Костомукша

Территория городского округа (площадь 4046 кв.км., население 29,0 тыс. чел.) располагается в юго-западной части Беломорской Карелии, примыкая к государственной

границе с Финляндией, с которой имеется хорошая транспортная связь через международный автомобильный пункт пропуска Люття. С обеих сторон границы к МАПП подходят железная и автомобильная дороги, связывающие его и г.Костомукшу с портами Ботнического залива и Белого моря, а также с многими районами Карелии, включая г.Петрозаводск. Город Костомукша становится главным узловым центром Северного широтного транспортного коридора, связывающего Скандинавские страны, Республику Карелия, Архангельскую область, Республику Коми, Пермский край с выходом на области Урала и Казахстана

Таким образом, г. Костомукша потенциально превращается в крупный международный транспортный узел, что создает ряд преимуществ, к числу которых относятся:

- легкая транспортная доступность г.Костомукши как для западных, так и для отечественных туристов;
- возможность выхода для западных туристов через Костомукшу - Кемь на Соловецкие острова - туристский объект мирового уровня, а через Костомукшу-Петрозаводск - на знаменитые остров Кижы и острова архипелага Валаам;
- выход к рунопевческим деревням Беломорской Карелии - родины карело-финского эпоса "Калевала";
- выход на объекты экологического туризма - госзаповедник « Костомукшский» и национальные парки «Калевальский» и "Паанаярви", популярность которых возрастает год от года;
- транспортный выход на федеральную автодорогу "Кола" - Санкт-Петербург - Мурманск.
- воздушный выход через аэропорт на города Северо-Запада России

Из этого видна важная транзитная роль г.Костомукши, что требует необходимости развития здесь соответствующей инфраструктуры, прежде всего, современного гостинично-ресторанного комплекса, услуг связи и придорожного сервиса.

1.2 Природные особенности

Территория Костомукшского городского округа имеет равнинный, но сильно расчлененный характер. Основными природными доминантами края являются три крупные озерно-речные системы, расположенные в северной, юго-западной и южной частях территории. Каждая из них в туристском плане имеет свои особенности.

На севере это система р.Вуокинйоки - оз.Суднозеро - западная часть оз.Верхнее Куйтто. Здесь сохранились большие массивы девственных слабонарушенных лесов, составляющих основу национального парка "Калевальский", и ряд деревень, в которых записано большинство рун, составивших всемирно известный эпос "Калевала". Край привлекателен для организации здесь экологического, приключенческого, активного и культурно-познавательного (этнографического) туризма.

В юго-западной части территории расположен государственный заповедник "Костомукшский", сердцевину которого составляют оз. Каменное и р. Каменная, славящиеся своей своеобразной красотой. Если к этому добавить нетронутые хвойные леса и полное безлюдье, то становится ясным, что это превосходная база для развития экологического и познавательного туризма.

Государственный заповедник “Костомукшский”, обладатель диплома Совета Европы, хорошо известен в Финляндии и в ряде других стран, так как он, вместе с прилегающими к границе соседними финскими природоохранными территориями составляет первый международный парк “Дружба”. В настоящее время здесь проложены популярные туристические маршруты.

С юга территория муниципального образования “подпирается” системой озер Лувозеро – Вангозеро – Кимасозеро - Нюк, соединенных порожистыми реками. Здесь прекрасные условия для развития водно-спортивного, приключенческого и рыболовного туризма.

Все перечисленные системы экологически благополучны и легко доступны из г. Костомукши. Характер рельефа таков, что промышленные воды Костомукшского горно-обогатительного комбината стекают в северо-восточном направлении и нигде не соприкасаются с водами названных систем.

Вместе с тем, для туристов определенный интерес могут представлять природно-техногенные образования самого ГОКа - огромные карьеры и мощные отвалы вскрышных пород. При удачном выборе смотровых точек они могут стать постоянными объектами экскурсионного показа, также как и здания промплощадки, но из соображений промышленной безопасности доступ туристов на комбинат не разрешается. Также ограничены в показах и современные высокотехнологические предприятия электронной и лесоперерабатывающей отрасли.

1.3 Культурно-исторические особенности.

Территория городского округа - г. Костомукша бедна памятниками истории и культуры, представлены они в основном объектами новейшего времени, связанными с историей появления и становления города и горно-обогатительного комбината, эти объекты способны занять интересы туристов на протяжении одной непродолжительной экскурсии. Однако нельзя считать Костомукшский край исторически обезличенным - наоборот, он оставил ярчайший след в истории культуры двух соседних народов - карелов и финнов. В деревнях северной части этого края Элиас Леннрот записал основную часть рун, составляющих эпос “Калевала” - литературный памятник мирового значения.

В настоящее время северные Костомукшские деревни, вместе с деревнями центральной части Калевальского района, имеют статус историко-культурной территории общероссийского значения. Имеются предложения и основательные наработки финской и карельской сторон придать этой территории, более известной под названием Беломорской Карелии, статус всемирного культурного наследия ЮНЕСКО.

Ядром этой территории в пределах муниципального образования г.Костомукши является д. Вокнаволок, с хорошо сохранившимися карельским бытом и жизненным укладом. Вместе с близлежащими небольшими деревнями - Поньгогубой, Суднозером, Ладвозером, Толлорекой хорошо вписанными в живописные водно-лесные ландшафты, д.Вокнаволок может стать центром очень перспективного международного туристского комплекса, идейную основу которого составят маршруты “по следам Леннрота” или “к

истокам рун “Калевалы”. Можно без преувеличения сказать, что этот край явился колыбелью карельской и финской культуры и это служит гарантией постоянного туристского интереса к этой территории.

Помимо этого, в д.Вокнаволок и окружающих ее деревнях имеются памятники архитектуры, представленных старыми карельскими избами, хозяйственными постройками (амбары, бани) и культовыми сооружениями. В целом историко-этнологическая, архитектурная территория, связанная с созданием эпоса “Калевала”, занимает в границах муниципального образования около 200 тысяч га.

Из всего перечисленного следует, что территория Костомукшского городского округа весьма перспективна для организации здесь разнообразных форм культурно-познавательного, экологического, спортивного, научного, приключенческого туризма обладает хорошими транспортными связями по линии запад - восток или ЕС - Россия и, следовательно, решение значительной части вопросов развития туризма на территории лежит в организационной сфере.

1.4 Основные туристические центры и вопросы их развития

Город Костомукша является не только административным центром территории, что говорит о сравнительно высоком уровне коммунально-бытовых удобств в нем и сосредоточении здесь культурного потенциала, но и его географическим и транспортным центром. От города лучами расходятся важнейшие транспортные артерии, связывающие его с другими населенными пунктами и достопримечательностями. Однако главное его преимущество - это близость (35 км.) к МАПП “Люття - Вартиус”, обеспечивающему быструю и надежную связь с туристическими рынками и транспортными системами стран Европейского Союза.

В городе сравнительно хорошо развиты средства связи, гостиничное хозяйство, услуги питания и автосервиса. Однако уровень обслуживания туристов, как правило, не соответствует международным стандартам и это является основным недостатком туристского сервиса в городе.

Из турфирм, действующих в городе, только три имеют свой турпродукт и работают на прием туристов, остальные выполняют турагентские функции. Не все гостиницы, а тем более места размещения туристов в деревнях, сертифицированы.

2.Пилотная ООПТ «Государственный природный заповедник «Костомукшский»

В соответствии с Федеральным законом «Об особо охраняемых природных территориях» от 14 марта 1995 г. N 33-ФЗ в Российской Федерации имеются следующие категории особо охраняемых природных территорий (ООПТ):

- а) государственные природные заповедники, в том числе биосферные;*
- б) национальные парки;*

- в) природные парки;*
- г) государственные природные заказники;*
- д) памятники природы;*
- е) дендрологические парки и ботанические сады;*
- ж) лечебно-оздоровительные местности и курорты.*

В данной стратегии мы подробно рассмотрим категорию государственные природные заповедники, к которым относится и наша территория – федеральное государственное бюджетное учреждение «Государственный природный заповедник «Костомукшский».

Заповедники долгое время занимались только экскурсионной деятельностью, в связи с тем, что туризм (многодневное нахождение на территории заповедника) не был предусмотрен законом. В 2011 году в закон об ООПТ внесли дополнение, на основании которого заповедникам разрешили заниматься познавательным туризмом.

Развитие заповедника строится в соответствии с Концепцией развития системы особо охраняемых природных территорий федерального значения на период до 2020 года, принятой Распоряжением Правительства РФ от 22.12.2011 № 2322-р.

Целью Концепции является развитие системы ООПТ путем повышения эффективности государственного управления в сфере организации и функционирования системы ООПТ. В документе обозначены следующие задачи, которые необходимо решить для достижения указанной цели:

- продолжение формирования репрезентативной географической сети ООПТ, в первую очередь создание новых заповедников и национальных парков;*
- обеспечение эффективной системы охраны природных и историко-культурных комплексов и объектов на ООПТ;*
- развитие эколого-просветительской деятельности заповедников и национальных парков в масштабах страны;*
- вовлечение ООПТ в развитие экологического туризма;*
- обеспечение востребованности научной продукции заповедников и национальных парков и результатов проводимого ими экологического мониторинга;*
- интегрирование ООПТ в сферу социально-экономического развития регионов;*
- повышение роли ООПТ в формировании позитивного международного имиджа России.*

Необходимо отметить, что в последних документах, в том числе разрабатываемых законопроектах, неоднократно затрагивалась тема развития экологического (познавательного) туризма. Развитие познавательного туризма выделено в Концепции как одно из основных направлений развития системы ООПТ (п.10 раздел IV).

В рамках данного направления планируется сделать следующее:

- провести оценку предельно допустимых нагрузок и определить пути минимизации негативного воздействия на природные экосистемы;*

- *создать инфраструктуру для обеспечения сервисного обслуживания посетителей, в том числе путем привлечения инвесторов;*
- *разработать серию типовых проектов элементов туристической инфраструктуры (кемпингов, гостевых домов, остановочных пунктов и др.) под единым брендом;*
- *содействовать развитию сопутствующего туризму малого и среднего бизнеса (развитие сети мини-гостиниц, гостевых домов, крестьянско-фермерских хозяйств, традиционных промыслов и ремесел, производства экологически чистых продуктов, сувенирных изделий и др.).*
- *Планом мероприятий по реализации Концепции наряду с иными действиями предусмотрены:*
- *разработка законопроекта о внесении изменений в Федеральный закон "Об особо охраняемых природных территориях" в части уточнения особенностей режима особой охраны отдельных категорий особо охраняемых природных территорий (2011 г.);*
- *разработка законопроекта о внесении изменений в Федеральный закон "Об экологической экспертизе" в части установления обязательной государственной экологической экспертизы в случаях изменения границ, статуса и (или) категории особо охраняемых природных территорий (2011 г.);*
- *разработка законопроекта о внесении изменений в Лесной кодекс Российской Федерации в части регулирования лесных отношений на особо охраняемых природных территориях (2011);*
- *разработка правового акта, регулирующего вопросы организации и осуществления добычи (вылова) водных биологических ресурсов на особо охраняемых природных территориях федерального значения (2012 - 2013 г.г.);*
- *разработка ряда инструктивных и методических документов, регулирующих лесные отношения на ООПТ (2012 - 2013 г.г.).*

Данная Стратегия устойчивого развития ФГБУ «Государственный заповедник «Костомукшский» является попыткой анализа современного состояния данной ООПТ, перспектив ее развития до 2020 года на основании принципов, заложенных в вышеуказанной Концепции и выполняется в рамках международного проекта ENPI (European Neighbourhood and Partnership Instrument) - Программа приграничного сотрудничества в рамках Европейского Инструмента Соседства и Партнёрства «Карелия» (ППС ЕИСП «Карелия») реализуемой на территории Финляндии (Регион Кайну, Северная Карелия, Регион Оулу) и России (Республика Карелия).

Сокращения, используемые в тексте

ООПТ – особо охраняемые природные территории

ФГБУ ГПЗ – федеральное государственное бюджетное учреждение «Государственный природный заповедник «Костомукшский»

НТС – научно-технический совет

МИНПРИРОДЫ – Министерство природных ресурсов и экологии РФ

SWOT-анализ — метод стратегического планирования, заключающийся в выявлении факторов внутренней и внешней среды организации и разделении их на четыре категории: **Strengths** (сильные стороны), **Weaknesses** (слабые стороны), **Opportunities** (возможности) и **Threats** (угрозы).

Линия ИТС – линия инженерно-технических сооружений

СКМ – станция комплексного мониторинга

2.1 Характеристика заповедника.

Целью стратегии устойчивого развития туризма заповедника «Костомукшский» (СУРТ ФГБУ ГПЗ «Костомукшский») является развитие заповедника путем повышения эффективности управления, развития и продвижения экологического и культурного туризма ООПТ с целью повышения экономической привлекательности и доходности заповедника и населения, проживающего на прилегающей территории.

Регион, на который распространяется данная стратегия, включает территорию заповедника, его охранную зону и прилегающую территорию муниципального образования «Костомукшский городской округ» общей площадью около 4000 кв. км.

Центром данного региона является город Костомукша. Этот город является крупным международным транспортным узлом, что создает ему ряд преимуществ, к числу которых относятся:

- легкая транспортная доступность Костомукши, как для западных, так и для отечественных туристов;
- возможность выхода для западных туристов через Костомукшу - Кемь на Соловецкие острова - туристский объект мирового уровня, а через Костомукшу-Петрозаводск - на знаменитый остров Кижы и острова архипелага Валаам;
- выход к рунопевческим деревням Беломорской Карелии - родины карело-финского эпоса «Калевала»;
- выход на объекты экологического туризма - госзаповедник «Костомукшский» и национальные парки «Калевальский» и «Паанаярви», популярность которых возрастает год от года;
- транспортный выход на федеральную автодорогу «Кола» - Санкт-Петербург - Мурманск.
- воздушный выход через аэропорт г.Каяни (Финляндия).

Город славится своим культурным потенциалом, визитными карточками Костомукши являются всевозможные фестивали - камерного искусства, бардовской песни и рок-музыки. Активную позицию по привлечению молодых ресурсов занимает Дом Кино и Молодежи, ярким, колоритным разнообразием своих мероприятий притягивает к себе Культурно-Музейный Центр и органично вписался в жизнь города аквапарк «Синиранта».

2.2 Привлекательность заповедника «Костомукшский», как объекта познавательного туризма



Заповедник «Костомукшский» создан постановлением Совета Министров РСФСР № 557 от 14 декабря 1983 г. на территории Костомукшского горсовета, находится на северо-западе Республики Карелия в юго-западной части муниципального образования (МО) «Город Костомукша». Западная граница заповедника находится в непосредственной близости от государственной границы с Финляндией. Общая площадь заповедника «Костомукшский» составляет 47569 га, из них (1) сухопутная часть 36,5 тыс. га (77% территории заповедника), в том числе под лесами 30,7 тыс. га, болотами 5,5 тыс. га, лугами, дорогами и прочим 0,4 тыс. га и (2) водоемы 10,9 тыс. га (23,0% территории заповедника).

Географическое положение заповедника «Костомукшский»

Заповедник является природоохранным, научно-исследовательским и эколого-просветительским учреждением федерального значения, имеющим целью сохранение и изучение естественного хода природных процессов и явлений, генетического фонда растительного и животного мира, отдельных видов и сообществ растений и животных. Деятельность заповедника регламентируется Положением, утвержденным 11 марта 2001 г. Согласно Положению, основными целями и задачами учреждения являются:

- сохранение и изучение естественного хода природных процессов и явлений, генетического фонда растительного и животного мира, отдельных видов и сообществ растений и животных, типичных и уникальных экологических систем, биологического разнообразия путем поддержания в естественном состоянии охраняемых природных комплексов и объектов;
- охрана и изучение зональных экосистем и их компонентов на сопредельных территориях России и Финляндии;
- проведение долгосрочного экологического мониторинга; организация и проведение совместных с финской стороной научно-исследовательских работ по согласованным программам и методикам;
- организация регламентированных экологических экскурсий и другие.

В декабре 2011 года в закон об ООПТ Правительством Российской Федерации было внесено дополнение, которое позволяет заповеднику заниматься познавательным туризмом.

Заповедник является юридическим лицом, финансируется за счет средств федерального бюджета.

Система управления заповедником трёхуровневая:

I уровень – МИНПРИРОДЫ, управляет заповедником через Государственные задания, компетенция МИНПРИРОДЫ прописана Уставом заповедника,

II уровень – уровень заповедника, который выполняет Государственное задание, руководит и контролирует исполнение Государственного задания директор заповедника,

III уровень - интегрирование ООПТ в сферу социально-экономического развития регионов.

При директоре заповедника существует НТС – совещательный орган (группа планирования), которая помогает определять стратегию развития заповедника.

2.3. Заповедник «Костомукшский», как часть российско-финляндского заповедника «дружба»

В соответствии с Соглашением между Правительством Союза Советских Социалистических Республик и Правительством Финляндской Республики о заповеднике Дружба от 26 октября 1989 г. и распоряжением Совета Министров РСФСР от 18 сентября 1991 г. № 1036-р он входит в состав российско-финляндского заповедника «Дружба».

В 1990 году, с целью сохранения хлоры, фауны и экосистем, содействия научным исследованиям и мониторингу в этой области, а также, принимая во внимание необходимость двустороннего сотрудничества между СССР и Финляндской Республикой в области охраны окружающей среды, был основан заповедник «Дружба». Заповедник «Дружба» создан вблизи общей границы как охраняемая территория, представляющая собой район с бореальными экосистемами. В него вошли территория СССР (Государственный природный заповедник «Костомукшский») и территория Финляндии.



Заповедник «Дружба» включает в себя шесть особо охраняемых природных территорий в России и Финляндии (рисунок 2). Он был основан в 1990 году на основе Соглашения, подписанного президентами Финляндской Республики и Советского Союза Мауно Койвисто и Михаилом Горбачевым в 1989. Соглашением были определены цели деятельности заповедника «Дружба» и обозначены основные вопросы, касающиеся его создания и функционирования (вставка 1).

В состав заповедника «Дружба» вошли:

1. На территории России - заповедник «Костомукшский» (47569 га), был основан 1983 году.
2. На территории Финляндии — 5 ООПТ (20 тыс. га), объединенных в «Парк Дружбу» - это водно-

болотные угодья, лесные массивы и озера.

Деятельность международного заповедника «Дружба» ведется на основании Соглашения и ежегодно заключаемых договоров о сотрудничестве. Договор о сотрудничестве включает в себя следующие пункты:

- экологическое просвещение;

- издательская деятельность;
- развитие экологических маршрутов;
- расширение международной деятельности заповедника «Дружба» в рамках зеленого пояса Фенноскандии;
- развитие сотрудничества, обмен сотрудниками и специалистами.

2.4. Заповедник «Костомукшский» - обладатель Диплома Совета Европы

В 1998 году ГПЗ «Костомукшский», за заслуги в сфере сохранения живой природы, был награжден Европейским Дипломом. Он был присужден Комитетом Министров Совета Европы и предоставил заповеднику возможность пользоваться спонсорской помощью Совета Европы.

2.5. Природные ресурсы заповедника

Государственный природный заповедник «Костомукшский» занимает территорию в 47,5 тыс. га, в том числе: 30,7 тыс. га – лесная площадь, 10,9 тыс. га – водоемы, 5,5 тыс. га – болота, 0,4 тыс. га – прочие земли. Леса заповедника являются эталоном северной подзоны тайги и представляют собой ценный генетический фонд.

Для лесов заповедника характерно абсолютное преобладание хвойных насаждений – 99,7% от лесопокрытой площади. Основной лесобразующей породой является сосна – 83,7%, ель – 16%, береза – 0,3%. Преобладающий возраст лесов более 120 лет, есть отдельные породы возрастом более 300 лет.

В заповеднике более 250 озер. Самое большое и живописное – Каменное, его площадь 10,5 тыс. га, длина береговой линии 193 км, максимальная глубина – 26 м. Самая большая река - Каменная. Она оправдывает свое название, протекая в красивых каньонах, среди скал и камней. Длина ее 30 км, перепад высот – 45 м., имеет 15 больших и маленьких порогов.

По заповеднику проходит водораздел между Балтийским и Белым морями. Рельеф территории заповедника в северной части равнинный, всхолмленный, местами холмистый. В центральной и южной части сильно пересеченная местность, расчлененная вытянутыми параллельными грядами, сложенными из гранита, абсолютные отметки которых достигают 250-300 метров над уровнем моря. Здесь отмечено большое количество тектонических разломов, красивые каньоны которых со скальными выходами поросли многовековыми лесами.

Разнообразен животный и растительный мир заповедника, здесь обитает 137 видов птиц, 37 видов млекопитающих, 11 видов рыб, произрастает около 400 видов растений.

2.6. Культурно-исторические ресурсы заповедника

На территории заповедника, в районе озера Каменного, до 1958 года были поселения, которые относились к деревне Аконлахти. Историческая и культурная ценность Аконлахти в том, что здесь Элиас Леннрот, автор всемирно известного эпоса «Калевала» записал первые руны в деревнях Аконлахтского прихода. Известно, что в Аконлахти побывало множество собирателей народного творчества, исследователей

культуры, странствующих художников, фотографов, увлеченных духом карелианизма, из России и Финляндии.

Однако, историческая судьба Аконлахти трагична. В 1958 году, при выполнении программы ликвидации «неперспективных» деревень, дома Аконлахти были сожжены, кое-какие оставшиеся прекрасные строения были разобраны на дрова пограничниками. Жителям деревни было дано несколько часов на сборы, детей и стариков перевезли на самолетах в Ухту (ныне Калевала), остальные вместе со скотом добирались на новое место пешком. Аконлахти перестала существовать физически, но она не могла и не исчезла из памяти поколений и из истории.

На первом этапе истории заповедника «Костомукшский» (создан в 1983 г), бывшим жителям Аконлахти не разрешалось посещать берега озера Каменного, где располагалась деревня и, где сохранились фундамент церкви, печи, останки кузницы. Впервые в 1993 году в Аконлахти прошел полустихийный праздник на Петров день. Были дети бывших жителей деревни, фольклорная группа из Костомукши «Карельская горница», жители Финляндии, чьи предки покоятся на берегах озера Каменного. В следующем году на месте деревни был установлен памятный знак. С тех пор этот праздник проходит ежегодно, а поскольку деревня на территории заповедника, то его сотрудники принимают самое активное участие в дальнейшей судьбе Аконлахти.

Благодаря краеведческой, поисковой работе были обнаружены следы тропы корабейников, которая тянулась от округа Кайнуу до Костомукши и проходила через Аконлахти. По ней в былые времена корабейники двух соседних стран свободно передвигались через границу. Силами заповедника и с помощью финских коллег 3-х километровый участок тропы оборудован в экологический маршрут под названием «Тропа корабейников».



Самовар для гостей праздника Петров день



Так выглядела церковь в Аконлахти в 19 веке



Памятный знак на месте Аконлахти, установленный в 1993 году

2.7. Ресурсы познавательного туризма заповедника

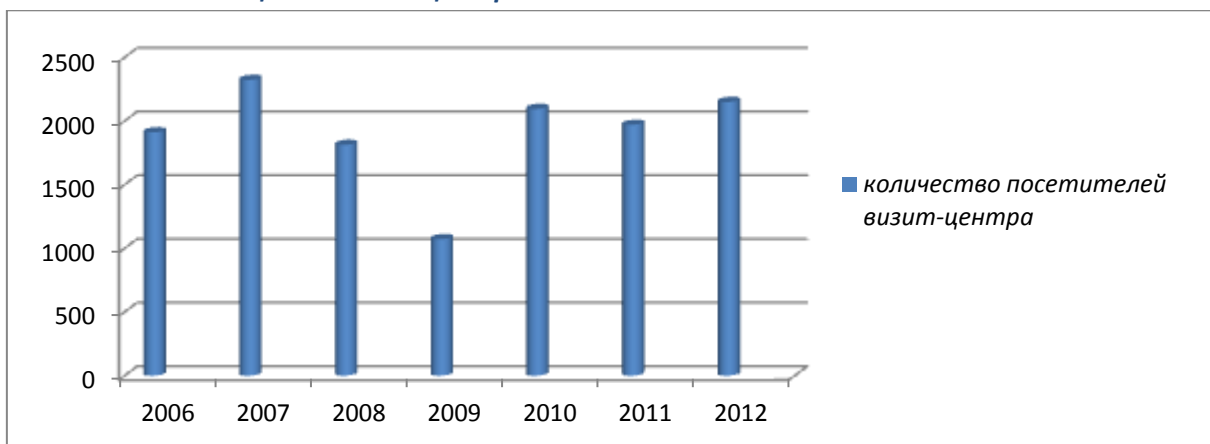
Заповедник «Костомукшский» имеет два земельных участка – один из них, собственно заповедник, находится в 15 км от города и расположен вдоль государственной границы с Финляндией. На этом участке имеются 7 экологических маршрутов. В настоящее время функционируют три маршрута – «Тропа корабейников», «В сказочном лесу» и «Водный».

Порядок прохождения по маршрутам прописан в описании каждого маршрута. Два маршрута - «Тропа корабейников» и «В сказочном лесу» - имеют Сертификат соответствия. Подробное описание маршрутов, их протяженность, условия прохождения, сезонность, антропогенная нагрузка прописаны в паспорте маршрута. (Приложение № 1)

Второй – в городской черте, на котором расположены административные здания: офис, гостиница на 12 мест, гараж на 4 машины, имеется стоянка для машин, стенд с информацией о заповеднике, на первом этаже офиса расположен визит-центр в котором представлена информация о деятельности заповедника «Костомукшский», ООПТ Карелии и России и кабинет экологического просвещения в котором проводятся лекции, занятия, экологические игры и проводятся мероприятия по программе Марш парков.

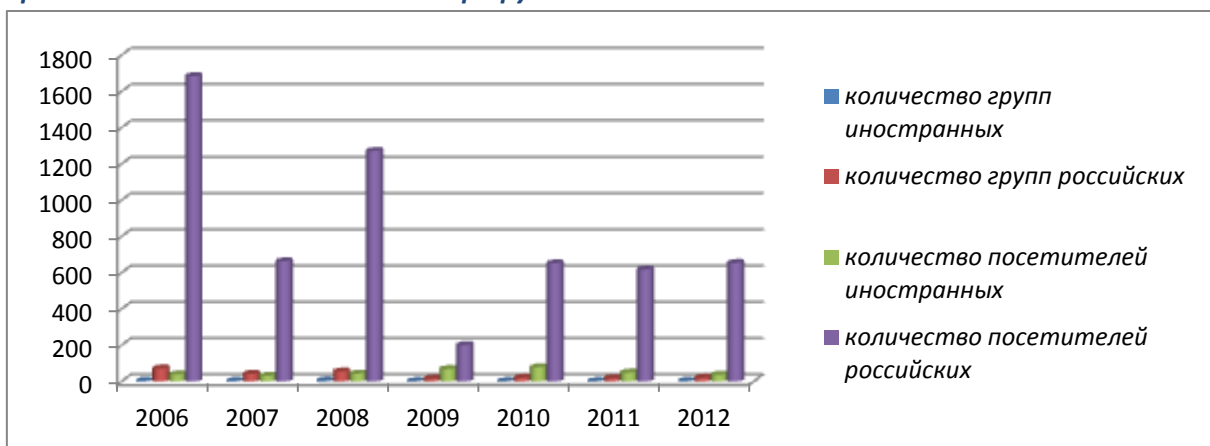
От офиса начинается учебная экологическая тропа «Удивительное рядом», протяженностью 1 км для проведения познавательных экскурсий. На берегу озера Контолки построена вышка для наблюдений за природой. Подготовлен проект экологической тропы, которая пройдет от офиса до вышки.

Статистика посещений визит-центра заповедника с 2006 по 2012 годы:



Основной контингент посетителей это дети как школьного, так и дошкольного возраста.

Прохождение по экологическим маршрутам заповедника с 2006 по 2012 год:



Как видно из приведенного графика с 2006 года произошло значительное уменьшение числа посетителей экологических маршрутов.

Статистика посещений визит-центра заповедника в среднем с 2006 по 2012 годы ежемесячно:



Статистика посещений территории заповедника в среднем с 2006 по 2012 годы ежемесячно:



2.8 SWOT – анализ развития познавательного туризма на территории заповедника «Костомукшский»

Сильные стороны	Слабые стороны
<ul style="list-style-type: none"> • Наличие территории заповедника 47569 га и охранной зоны 46000 га с малонарушенными экосистемами; • Федеральный статус, международный статус, европейский статус; • Имеется положение, паспорта экологических маршрутов; • Легкая доступность - асфальтовая дорога к началу маршрутов; • Наличие действующих маршрутов, оборудованных настилами, избушками, местами для отдыха, информационными стендами; • Имеется штат инспекторов, осуществляющих контроль за состоянием маршрутов; • Культурное наследие, связанное с эпосом «Калевала» и традициями бывших поселений озера каменного; • Развитая сеть гостиниц, пунктов питания, транспортного обслуживания, наличие сотовой связи нескольких операторов. 	<ul style="list-style-type: none"> • Наличие пограничного режима – линии инженерных сооружений; • Часть маршрутов заповедника проходит за линией инженерно-технических сооружений, что требует дополнительного времени на оформление пропуска на пребывание на маршрутах; • Строения на маршрутах требуют реконструкции; • Отсутствие Положения об охранной зоне; • Запрет на рыбную ловлю и сбор грибов и ягод; • Ограничены возможности для приема большого количества туристов из-за недостаточности мест для их размещения; • Отсутствие штата по обслуживанию туристов; • Отсутствие внутренних нормативных документов по организации познавательного туризма.
Возможности	Угрозы
<ul style="list-style-type: none"> • Строительство визит-центра; • Совершенствование инфраструктуры существующих маршрутов: разметка маршрутов, устройство настилов, мест отдыха, информационных табличек, указателей; • Обустройство учебной экологической тропы, обустройство территории около офиса; • Реконструкция станции комплексного мониторинга для создания международного центра практики (обучения) студентов; • Установка памятных знаков на местах бывших поселений Аконлахтского прихода; • Обустройство мест наблюдения за животными; • Создание стоянок для машин, вышек для наблюдений; • Имея международный статус, заповедник может организовать и провести курсы по повышению квалификации специалистов ООПТ России по развитию природного туризма Финляндии: организация и обустройство маршрутов, мест для наблюдения за животными, создание визит-центров, взаимодействие с предпринимателями, городскими властями, школами и т.д.; • Издание буклетов, карт, информационное обеспечение в социальных сетях, работа со средствами массовой информации. 	<ul style="list-style-type: none"> • Строительство стрельбища на территории заповедника; • Вырубка лесов охранной зоны.

2.9 Оценка влияния туризма на природные комплексы

В настоящее время количество посетителей на экологических маршрутах не превышает допустимых пределов, определенных паспортами маршрутов. Наблюдения за антропогенным воздействием проводятся ежегодно научным отделом заповедника. В местах подверженных сильному воздействию оборудуются специальные настилы, которые предотвращают отрицательное воздействие.

Для оценки влияния туризма на природные комплексы заповедником ведется количественный учет посетителей эколого-туристических троп. Предполагается организовать дополнительные пробные площадки для наблюдения за воздействием туристов на природные комплексы.

Для учета посетителей на тропах со свободным посещением будут установлены автоматические счетчики.

Учет посетителей визит-центра осуществляется путем регистрации в журнале.

2.10 Взаимодействие заповедника с местным населением

На территории заповедника нет населенных пунктов. Заповедник проводит для жителей региона семинары, лекции, эколого-просветительские программы, организует экскурсии по экологическим маршрутам. Заповедник является организатором ежегодного праздника «Петрунпйва», который проходит 12 июля на территории бывшей деревни Аконлахти.

Визит-центр заповедника посещают школьные группы, воспитанники детских садов, семьи.

2.11 Связи и маркетинг

Заповедник осуществляет продвижение туристического продукта на рынок туристических услуг посредством сайта www.kost-zap.ru, с использованием социальных сетей Вконтакте, facebook, twitter. Кроме этого заповедник сотрудничает с местными и республиканскими газетами, городским радио, принимает участие в туристических выставках на уровне республики Карелия, выпускает буклеты, организует фотовыставки.

2.12. Каким мы видим познавательный туризм заповедника «Костомукшский» до 2020 года.

Поиск информации:

Любой желающий посетить заповедник сможет найти информацию о заповеднике на официальном сайте, по ссылкам из социальных сетей, так же информацией будут располагать туроператоры Костомукши, Санкт-Петербурга, Москвы, Петрозаводска, Кухмо, Каяни.

На сайте можно будет:

- посмотреть и при необходимости, распечатать карты заповедника: экскурсионной зоны «Сяркиярви», отдельно подробно «Тропы коробейников», тропы «В сказочном лесу», тропы «Удивительное рядом»;

- узнать правила посещения территории;

- найти контакты;

- узнать о платных и бесплатных услугах нашей организации;

- оставить заявку на проведение экскурсии;

- оплатить услуги.

Печатная информационная продукция (в том числе и на английском языке) будет не только в визит-центре заповедника, но и других информационных точках города.

Информацию по телефону, в рабочее время, будет предоставлять сотрудник заповедника, в том числе на английском языке.

Основные места посещения:

Костомукша молодой город, здесь много молодых семей, детей, растёт с каждым годом и число пенсионеров. В связи с этим, заповедник видит востребованность следующих направлений:

1. **Визит-центр.** Расположен в непосредственной близости от города - в самом конце тропы «Здоровья» 1,5 км, по которой каждый день гуляют мамы с детьми, активные пенсионеры, спортивная молодёжь, проходятся женщины «за 40». Визит-центр может выполнять роль пункта остановки, отдыха. Здесь посетители могут передохнуть, остановившись в визит-центре, пройти по экспозиции о заповеднике, получить информацию о маршрутах, услугах, деятельности заповедника, послушать рассказ гида, поучаствовать в интерактивных играх. Приобрести сувенирную продукцию. Логичным продолжением посещения визит-центра, будет поход к вышке по тропе «Удивительное рядом».

2. **Учебно-познавательная тропа «Удивительное рядом»** - это сеть комфортных троп, оборудованных инфостендами, для ознакомления с работой и задачами заповедника, а также, это превосходная зона отдыха в черте города доступная для всех социальных групп (Приложение №3). В зимний период экскурсия может проходить на снегоступах.

3. **Экскурсионная зона «Сяркиярви»** - 15 км от города – антропогенно нарушенная территория в 1975-80 гг. Представляет собой 4 объекта:

- озеро «Сяркиярви» - место отдыха на берегу озёра, экскурсионная тропа «Плотвичка»

- «Театр «Лось-Олень» - амфитеатр, место для отдыха, место для палаточного лагеря и экскурсионная тропа. Отлично подходит для проведения детских экологических полевых экспедиций.

- «Тропа Коробейников» - рассказывает о быте и обычаях жителей деревень озера Каменного.

- начало маршрута «В сказочном лесу» - парковка, инфостенд, настилы до избы «Мунанки».

К каждому объекту ведёт асфальтовая дорога. Места отдыха оборудованы туалетами, костровищами, инфостендами.

Въезд на территорию экскурсионной зоны оборудован Информационным центром, где каждый посетитель получит необходимую информацию.

Данные объекты посещения предполагают однодневное посещение (без ночёвки) в сопровождении сотрудника заповедника.

4. Экскурсионная зона «Аконлахти» - расположена в северной части озера Каменного, в местах расположения деревень урочища Бабя Губа. Это место является культурной ценностью и достопримечательностью, в связи с тем что в первой половине прошлого века, до строительства города Костомукша, это был культурный и административный центр. Эти населённые пункты посещал Элиас Ленрот – автор эпоса Калева.
5. Экскурсионная зона «Царь-порог» - включает в себя живописные ландшафты реки каменной и являются природной ценностью.

Карта- схема ГПЗ «Костомукшский» с экскурсионными зонами



УСЛОВНЫЕ ОБОЗНАЧЕНИЯ:

- Граница заповедника
- Автомобильная дорога, общего пользования
- Железная дорога
- Ведомственная дорога
- Линия электропередачи (ЛЭП)
- Водовод
- Инженерно-техническое сооружение, ведомственная дорога
- Граница кварталов
- Экскурсионная зона
- Лес
- Водные объекты
- 250 - Номер квартала

Инфраструктура:

Для удобства посетителей существует развитая дорожная система, хорошие логистические решения – прямое сообщение поездом и автобусом с Санкт-Петербургом и Петрозаводском.

Действует пограничный пропуск Люття – Вартиус.

В самом городе развиты услуги такси – более 5 компаний.

Гостиничные услуги представлены 4-мя гостиницами на 2014 год. Помимо этого, у заповедника есть собственная гостиница на 12 человек. Подробный список кафе, турфирм, гостиниц, транспортных компаний в приложении.

2.13 Цели развития познавательного туризма заповедника «Костомукшский»

1. Интеграция в социально-экономическое развитие региона, создание единого городского информационного центра.
2. Создание экскурсионной зоны в черте города «Удивительное рядом». Повышение качества предоставляемых услуг до начала прохождения по маршруту: создание визит-центра, включающего музейную экспозицию, место для работы с посетителями, кафе, конференц-зал, класс экопросвещения), развитие сайта.
4. Создание экскурсионной зоны «Сярякярви». Развитие туристической инфраструктуры заповедника и его охранной зоны
5. Широкое использование международного статуса заповедника.

2.14. Мероприятия для достижения целей

1. Интеграция в социально-экономическое развитие региона, создание единого городского информационного центра.

Мероприятие 1 – разработка и заключение договора о скоординированном развитии туристической инфраструктуры заповедника и администрации города, в том числе, о создании биосферного резервата и создании единого информационного центра, подготовка совместного плана действий, разработка и выпуск совместных буклетов, брошюр, карт, путеводителей.

Мероприятие 2 – разработка и заключение договоров о сотрудничестве с местными предпринимателями, в том числе и о создании единого информационного центра.

Мероприятие 3 – разработка и заключение договоров о сотрудничестве с обществами карельской культуры, поддержка традиционных национальных праздников.

Мероприятие 4 – размещение информации о заповеднике на городском сайте

Мероприятие 5 – участие заповедника в массовых городских мероприятиях: демонстрации в День города.

Мероприятие 6 – организация массовых городских экологических праздников.

Мероприятие 7 – подготовка заявки на создание биосферного резервата.

2. Создание экскурсионной зоны в черте города «Удивительное рядом»

Повышение качества предоставляемых услуг до начала прохождения по маршруту.

Мероприятие 1 – формирование штата отдела развития познавательного туризма

Мероприятие 2 – создание визит-центра со всеми необходимыми атрибутами

Мероприятие 3 – выпуск полиграфической продукции: карт, брошюр, буклетов, путеводителей

Мероприятие 4 – согласование туристических маршрутов с пограничным управлением по республике Карелия.

Мероприятие 5 – разработка документации на посещение туристических маршрутов.

Мероприятие 6 – развитие 17 га- тропы «Удивительное рядом», включая дизайн -макет, строительство троп, изготовление инфостендов, табличек, и т.д.

Мероприятие 7 – организация процесса, поиск местных предпринимателей для предоставления услуг, обслуживания территории.

3. Создание экскурсионной зоны «Сяркярви». Развитие туристической инфраструктуры заповедника и его охранный зоны.

Мероприятие 1 – создание экскурсионной зоны «Сяркярви» на территории заповедника, законодательное закрепление зонирования.

Мероприятие 2 – обустройство экскурсионной маршрута «Тропы корабейников»

Мероприятие 3 – обустройство туристического маршрута «В сказочном лесу»

Мероприятие 4 – обустройство туристического маршрута «Водный» и «По рунопевческим местам и старым поселениям озера Каменного»

Мероприятие 5 – обустройство места проведения праздника «Петрунпяйва» в Аконлахти

4. Использование международного статуса заповедника.

Мероприятие 1 – создание программы обучающих семинаров для сотрудников российских ООПТ

Мероприятие 2 – Создание центра для практик российских и иностранных студентов.

Мероприятие 3 – Активный поиск средств в международных фондах на реализацию разделов данной стратегии.

2.15. План действий для развития познавательного туризма в заповеднике «Костомукшский» до 2020 г.

	Действия	Период
1. Интеграция в социально-экономическое развитие региона, создание единого городского информационного центра.		
1.1	Подготовить проект нового Положения о заповеднике, с учётом экскурсионных зон и туристических маршрутов	2014
1.2	Создать проект развития экскурсионных зон и туристических маршрутов	2014 - 2015
1.3	Подготовка договора, согласование, подписание	2014 - 2016
1.4	Выпуск совместных буклетов, брошюр, карт, путеводителей	2014 - 2016
1.5	Подготовка договора, согласование, подписание с местными предпринимателями	2014 - 2016
1.6	Подготовка договора, согласование, подписание с местным обществом карельской культуры	2014 - 2015
1.7	Разработка программы участия в мероприятиях ко Дню города	2014
1.8	Разработка программ городских экологических праздников	2014 - 2015
1.9	Обустройство 17 га леса в черте города	2013 - 2020
	- тропа «Рекреационная»	2013 - 2014
	- мост	2014
	- оборудование 1 места отдыха	2014 - 2015
1.8	Создание биосферного резервата	2013-2020
3. Создание экскурсионной зоны в черте города «Удивительное рядом» Повышение качества предоставляемых услуг до начала прохождения по маршруту.		
2.1	Подбор специалистов, обучение, разработка регламента работы	2014 - 2017

2.2	Проект визит-центра заповедника	2013
2.3	Место для работы с посетителями (реконструкция здания под визит-центр)	2013 - 2015
2.4	Создание экспозиции визит-центра, конференц-зала, кафе, класса экопросвещения	2014 - 2015
2.5	Разработка и выпуск карт, брошюр, буклетов	2014 - 2016
2.6	Подготовка документов для согласования туристических маршрутов с пограничным управлением	2014
2.7	Разработка договоров на посещение туристических маршрутов	2014
2.8	Техническое оснащение отдела по работе с туристами:	
	- закупка транспорта	2014 -2016
	- туристического снаряжения (палатки, спальники, бинокли, посуда и т.д.)	2014 -2016
	- закупка средств связи, средств первой помощи	2014 -2016
	- закупка офисной техники (сканер, принтер цветной, компьютер и т.д.)	2014 -2016
	- развитие 17 га- тропы «Удивительное рядом», включая дизайн - макет, строительство троп, изготовление инфостендов , табличек, и т.д.	2014-2016
	<i>организация процесса, поиск местных предпринимателей для предоставления услуг, обслуживания территории</i>	2015-2017
3. Развитие туристической инфраструктуры заповедника и его охранной зоны.		
3.1	Разработка обоснования создания экскурсионной зоны «Сяркьярви» и внесение изменений в Положение о заповеднике	2013-2014
	- разработка проекта обустройства экскурсионной зоны «Сяркьярви»	2014-2015
	- обустройство экскурсионной зоны «Сяркьярви»	2016 -2020
3.2	Обустройство экологического маршрута «Тропа коробейников»:	
	- разметка тропы	2013 - 2015
	- замена настилов	2013 - 2015
	- разработка и изготовление табличек, указателей по тропе	2013 - 2015
3.3	Обустройство экологического маршрута «В сказочном лесу»	2014 - 2016
	- разметка тропы	2014 - 2016
	- укладка настилов	2014 - 2016
	- разработка и изготовление табличек, указателей по тропе	2014 - 2016
	- оборудование 5 костровищ	2014 - 2016
	- реконструкция 5 изб	2014 - 2016
	- замена 5 туалетов	2014 - 2016
3.4	Обустройство экологического маршрута «Водный» и «По рунопевческим местам и старым поселениям озера Каменного»	2014 - 2016
	- разработка и изготовление табличек, указателей	2014 - 2016
	- оборудование костровищ	2014 - 2016
	- согласование прохода через линию ИТС	2014 - 2016
	- приобретение катера на 10-20 мест	2014-2018

	- строительство пристани на о.Девичий, СКМ, Аконлахти	2014-2018
	- приобретение снаряжения (спасжилеты, бинокли)	2014-2018
	- подготовка гида-проводника с правами вождения катера	2014-2018
	- установка знаков на водных маршрутах	2014-2018
	- приобретение гидроакустического прибора	2014-2018
	- реставрация пограничных вышек	2014-2018
	- поиск мест пребывания Э.Леннрота	2014-2018
	- разработка программы экскурсии, составление сметы	2014-2018
3.5	Создание музея под открытым небом на месте бывшей деревни Аконлахти	2014 - 2015
	- восстановление часовни, реконструкция деревенской усадьбы с созданием в ней музея, реконструкция моста через протоку из Сяркиярви и реконструкция сельской дороги до хутора.	
	Обустройство места проведения праздника «Петрунпяйва» в Аконлахти:	
	- согласование оборудования мест с пограничным управлением	2014
	- оборудование стола, навеса	2014 - 2015
	- оборудование места для костра	2014 - 2015
	- оборудование туалета	2014 - 2015
3.6	Создание мест для наблюдения за дикими животными.	2016-2020
	- подготовка программы	2016
	- поиск подходящих мест	2016
	- строительство мест	2017 - 2020
3.7	Установка счетчиков посетителей на маршрутах	2014 - 2015
3.8	Установка оборудования для видеонаблюдений в режиме онлайн	2014 - 2015
3.9	Организация устойчивой телефонной (радио) связи на маршрутах	2014 - 2015
4. Использование международного статуса заповедника совместно с финской частью заповедника «Дружба».		
4.1	Создание программы обучающих семинаров для сотрудников российских ООПТ	2014
	- организация семинаров по программе	2014 - 2020
4.2	Создание центра для практик российских и иностранных студентов	2016 - 2020
	- подготовка проекта обустройства СКМ	2016
	- обустройство СКМ	2017 - 2018
	- заключение договоров с учебными заведениями	2018
4.3	Активный поиск средств в международных фондах	2014 - 2020
	- написание заявок на получение грантов	2014 - 2016
	- выполнение работ по грантам	2013 - 2020
4.4	Участие в программах Зеленого пояса Фенноскандии	2014 - 2020

2.16 Выводы

Данная стратегия позволит заповеднику сосредоточить свои усилия на создании инфраструктуры познавательного туризма, не только на территории заповедника, но и на территории охранной зоны и интегрироваться в социально-экономическую деятельность Костомукшского муниципального округа. А также вовлечь в эту деятельность местные власти бизнес-сообщество и жителей города.

Строительство визит-центра заповедника и эколого-познавательных троп создаст дополнительные условия для привлечения туристов.

3.Пилотная ООПТ Национальный парк «Калевальский»

Целью Развития Туризма для национального парка «Калевальский» является создание собственной инфраструктуры туризма и увеличение потока посетителей территории при сохранении его природных комплексов в ненарушенном состоянии.

В 2001 году, в проектах ТАСИС «Национальный парк «Калевальский» Предложения к организации», а также в «Развитие особо охраняемых природных территорий в приграничной полосе Республики Карелия», была разработана Стратегия развития туризма национального парка «Калевальский» как части Зеленого пояса Фенноскандии.

Стратегия, предлагаемая ниже, является пересмотренной версией стратегии 2001 года, с учетом изменений произошедших за последние 12 лет. В основу стратегии НП «Калевальский» была использована стратегия Национального парка «Паанаярви» 2007 г., поскольку в силу объективных причин, в настоящее время национальный парк «Калевальский» находится в начальной фазе развития туризма на своей территории. Также сопоставимое геополитическое расположение территории и этно-культурные традиции позволяют сделать это.

НП «КАЛЕАЛЬСКИЙ» КАК ОБЪЕКТА ЭКОЛОГИЧЕСКОГО ТУРИЗМА

3.1 Общая ситуация и перспективы развития туризма в районе НП «Калевальский».

Рекреационное использование лесов и территории в целом является наиболее перспективным и «экологическим» вариантом природопользования.

На территории НП возможно развитие различных видов туризма.

По целям перспективно развитие:

- эколого-познавательного,
- историко-культурного,
- научного,
- учебного,
- спортивного,
- семейного,
- промыслового (охотничьи и рыболовные туры, сбор грибов и ягод) туризма.

По средствам передвижения:

- пешеходного,
- водного,
- лыжного,
- моторизованного,
- велосипедного,
- конного и различных видов комбинированного туризма.

Особенно перспективно развитие экологического туризма с целью экологического просвещения и для знакомства с природными достопримечательностями НП. В связи с общими мировыми тенденциями опережающего развития экологического туризма, на территории НП значение такого туризма будет очень высоким. Этому также будет способствовать явная тенденция все большей части населения отдыхать в уединенных местах, в туристских объектах малой вместимости.

Основу туристского потока (как и в настоящее время) будут составлять отечественные туристы – жители Карелии и Ленинградской области. Из иностранных туристов в ближайшее время главным контингентом будут жители Финляндии. В последующее время вероятно увеличение потока посетителей из Франции, поскольку именно эта группа преобладает среди посетителей национальных парков Финляндии (Механизмы сохранения, 2006). Однако, в последние годы при посещении Карелии и России в целом, иностранными туристами стали предъявляться все большие требования к обеспечению высокого уровня услуг, соответствующего западным стандартам, и личной безопасности. Количество иностранных туристов, таким образом, будет зависеть в значительной степени от уровня обустройства, комфортности туристских объектов, качества обслуживания, криминогенной и экологической обстановки.

Калевальский край очень интересен для финнов, прежде всего как объект туризма. Приграничные территории имели разнообразные связи на протяжении длительного исторического отрезка времени, что сближало население, язык и культуру. Финны и карелы составляли большинство населения вплоть до второй половины XIX века, да и в дальнейшем увеличивали свою долю, в то время как коренные жители – саами – оставались в меньшинстве, постепенно растворяясь в финско-карельской среде. В деревнях Вокнаволоцкого куста сохранилась богатейшая фольклорная традиция. Известно, что фольклорное наследие сыграло важную роль в пробуждении и формировании национального самосознания и в создании финского литературного языка (в первой половине XIX века финский язык был еще далек от развитого современного литературного языка). В поисках национальных истоков в Калевальский край приезжали многие собиратели фольклора, этнографы и т. д.

В настоящее время наблюдается новый всплеск интереса со стороны финнов (помощь в возрождении фермерского хозяйства, строительство часовни, создание фонда Архиппы Пертунена, проект «Интерпарк «Калевальский»» и т.д.), которые хотят прикоснуться к древним истокам финско-карельской культуры. Присутствуют здесь и романтические настроения – на определенное время сменить комфортные условия на жизнь в суровом северном крае. Тем не менее, уже сейчас ежегодно территорию НП посещает до 1,5-2 тыс. иностранцев. При хорошо спланированной организации потока туристов, подготовленной сфере обслуживания и соответствующей рекламе, можно рассчитывать, что не менее 10 % пересекающих ближайший пункт перехода российско-финляндской границы, то есть около 10 тыс. человек, могут посетить территорию НП. Доходы от туризма могут достичь 1 млн. евро в год (Фриман, Хогмандер, 2001).

Ландшафт НП отличается исключительно высокой привлекательностью для той категории туристов (из урбанизированных стран и регионов России), которые предпочитают отдых в «дикой природе». В пределах парка существует целая серия отдельных объектов, обладающих очень

высокой и даже уникальной рекреационной ценностью (глубокие тектонические разломы и крупные, практически «необловленные» озера и реки, окруженные первозданными лесами, памятные исторические места и др.). Кроме того, близость современного г. Костомукши, пункта пересечения границы и других элементов инфраструктуры создает благоприятные условия для организации гостиничного туризма.

Развитие туризма в НП создаст благоприятные условия для трудоустройства местного населения и в значительной степени позволит сгладить последствия безработицы, связанной с происшедшим в последнее десятилетие значительным падением уровня производства. Основной резерв для трудоустройства будут составлять не рабочие места собственно в парке, а рабочие места, необходимые для функционирования учреждений сервиса: в гостиницах, ресторанах, туристических фирмах и т.п. Таким образом, создание парка целесообразно и с точки зрения охраны природы и рационального использования природных ресурсов, и с точки зрения дальнейшего развития экономики региона, ориентированного на создание рекреационно-туристской инфраструктуры высокого уровня.

3.2 Природные и экологические ресурсы

Ценность территории национального парка «Калевальский» состоит в том, что он является наиболее крупным в Фенноскандии и самым западным в Евразии массивом т.н. «красной» тайги, т.е. хорошо сохранившейся сосновой тайги с ярко выраженным пирогенным происхождением площадью более 50 тыс. га.

Здесь расположено около более 350 озёр и 200 рек.

К основным природным и культурным ценностям парка относятся:

- оз. Суднозеро (Венехярви) и расположенная на его берегу одноименная деревня. Площадь озера составляет 13,6 км² с множеством островов. Берга особенно с восточной стороны имеют сильно всхолмленный рельеф с выходами коренных пород, каменных гряд, и, протянувшихся между ними глубоких каньонов, открывают живописные виды для посетителей парка. Впадающая в него на северо-западе река Судно (Венехйоки) протяженностью около 64 км изобилует порогами;

- второе по величине оз. Нижня Лабука имеет площадь 12,0 км² окружено не менее живописными ландшафтами, с сохранившимися до наших времен первобытными еловыми лесами;

- нетронутая девственная природа с типичным для бореальных лесов животным и растительным миром

- богатая ихтиофауна, дающая возможности для спортивного любительского рыболовства. В водоемах парка водятся такие редкие виды рыб такие, как пресноводный лосось, хариус, сиг и кумжа.

- мегалитические кладки и сейды – места поклонения саамского народа;

- бальнеологический компонент, который привносит на территорию парка обилие сосновых лесов, а также родниковое оз. Светлое в кв. 54;

- наряду с природной привлекательностью одним из факторов влияющим на посещение территории национального парка туристами является и официальный статус территории специально созданной государством для развития туризма.

3.4. Социально – экономические ресурсы

Национальный парк «Калевальский» самый молодой парк Карелии. Он расположен в Костомукшском городском округе, на протяжении 34 км он граничит с Финляндией. Такая дислокация территории позволяет рассматривать его как одну из наиболее перспективных ООПТ на северо-западе России и Карелии с точки зрения развития различных видов природного туризма (рис.1.).



Рис.1 Географическое положение НП «Калевальский»

Созданный в 2011 г. при Костомукшском культурно-музейном центре отдел туризма способствует организации работы по созданию туристического продукта в целом по региону и продвижению его на рынке. В последнее время не только в г. Костомукша, но и д. Вокнаволок получило развитие таких направлений туризма как сельский, рыболовный, охотничий, этнокультурный и др.

В непосредственной близости к южной границе НП располагается кемпинговая база «Кормило», которая с 2012 г. предоставляет сервисное обслуживание одиночным туристам и группам как непосредственно на территории базы так и на сопредельных территориях.

На севере территория парка граничит с Калевальским национальным районом, где активно развиваются сельский, охотничий, рыболовный и экстремальный виды туризма.

Фирма «Вэлт» уже три года подряд проводит большую карельскую гонку на собачьих упряжках. Активно развивает другие формы природного и экстремального туризма.

Также из года в год растет интерес к посещению самой территории парка, как у местного населения, так и у приезжих туристов из таких регионов России как г. Москва, Санкт-Петербург, Мурманск и др.

После проведенной в весной и летом 2008 г. PR-акции и размещения информации на ряде зарубежных сайтов, заинтересованность в посещении парка проявили жители Австралии, Японии, Аргентины, Северной Америки и др. К сожалению, отсутствие инфраструктуры и крайне не достаточное финансирование в 2008 – 2011 гг. заставило прекратить рекламу национального парка, поскольку до марта 2013 года не был решен вопрос о переводе земель в оперативное управление администрации национального парка. Такое положение тормозит развитие туристической инфраструктуры и не позволяет продвигать на рынок туристический продукт национального парка. Тем не менее, необходимо отметить общую тенденцию ежегодного увеличения числа посетителей на территорию парка.

3.5 Культурные ресурсы

Можно считать, что история развития туризма в районе НП «Калевальский» имеет древние корни, поскольку до 30 годов XX века граница не была строго закрытой и местное население могло свободно ходить в гости друг к другу. В этих местах было весьма развито корабейничество. Причем каждая семья имела свою тропу, которая по наследству передавалась от отца к сыну.

Полное отсутствие с Российской стороны дорог, а также строго охраняемая линия государственной границы делало невозможным использование территории в туристических целях. Но во многом, благодаря столь строгому режиму охраны, природная ценность территории сохранилась. Отсутствие с 1964 года постоянных поселений на территории и значительная удалённость от населённых пунктов, также способствовала сохранению первозданности. Так как рекреационное воздействие на природные комплексы было минимальным почти на протяжении 50 лет, природа практически восстановила весь свой первоначальный потенциал.

Этот этно-культурный компонент также может привлекать туристов, желающих ощутить себя в мире, который видел Эллиас Лёнротт собирая руны эпоса «Калевала». Кроме того, следует отметить, что на своеобразии культуры в этом крае оказали влияние как православие карелл, так язычество саамов (лопарей). В д. Венехярви и д. Вуккиниemi (Вокнаволок) в настоящее время возрождаются традиции былой культуры. Восстанавливаются старые дома и возрождаются традиционные праздники, реставрируются церкви и часовни. До сих пор сохранились в хорошем состоянии культурные артефакты в виде остатков бывших поселений на берегах озер и рек, остовы сырдутных горнов, кладбище XVII - XVIII века, карсики и т.д.

3.6 Оценка существующей ситуации в туризме на территории района.

В настоящее время потоки туристов разных групп не многочисленны. По приблизительным оценкам наибольшую категорию составляют культурные туристы, посещающие в составе организованных групп д. Суднозеро (Венехярви), включенной наряду с пгт. Калевала, Вокнаволок в т.н. маршрут рунопевческих деревень Беломорской Карелии. Услуги гостиничного и сельского туризма оказывает ИП «Венехярви» (А.А. Лесонен). Надо отметить, что данный маршрут весьма популярен в Финляндии и в весенне-осенний период еженедельно в д. Суднозеро останавливается не менее 30-50 человек. Не значительное число посещений приходится на местных жителей, которые едут на территорию с целью рыбалки. После открытия национального парка категория граждан приезжающих с целью сбора грибов и ягод значительно сократилась. После завершения проектирования национального парка сократилось число посещений территории с целью научных исследований.

Тем не менее, посещение территории возрастает с каждым годом. Это показывает, что даже без активной рекламной деятельности и отсутствия собственной инфраструктуры, интерес к посещению территории парка постоянно возрастает. Наиболее стабильным остается поток организованных туристов из Финляндии в д. Суднозеро, по предварительной оценке их число составляет 1,5 – 2,0 тыс. чел.-дней в год. Группа местных жителей, которые посещают парк с целью отдыха на природе, рыбалки и сбора дикоросов составляет не более 200 – 250 чел.-дней в год. Доля приезжих с других регионов России составляет не значительную часть – примерно 15-20 чел.-дней в год.

3.7. SWOT- анализ территории НП «Калевальский»

Сильные стороны	Слабые стороны
Последний в Фенноскандии участок малонарушенной сосновой тайги с сохранившимися артефактами традиционного природопользования, ценность которых в будущем возрастёт	Отсутствие эколого-экономического анализа возможностей парка в сфере экологического туризма
Расположение парка в окружении деревень Вокнаволок, Ладвозеро, Суднозеро и пгт. Калевала, где был собран эпос «Калевала».	Недостаточная укомплектованность штата квалифицированными специалистами. Отсутствие знания иностранных языков среди населения и обслуживающего персонала.
Большое количество природных достопримечательностей	Плохие дороги и не развитая дорожная сеть в целом
Близость границы с Финляндией	Недостаточный уровень знаний и умений обслуживающего персонала.
Наличие международного пункта пропуска Вартиус	Отсутствие туристической инфраструктуры на территории парка.
Значительная удаленность Костомукшского ГОКа, воздействие которого минимально или	Труднодоступность территории из-за большой

отсутствует на природные комплексы НП «Калевальский»	удалённости от больших городов
Наличие туристических фирм, предлагающих разнообразные виды экологического туризма и отдыха	Неотработанная система регистрации иностранцев. Больше половины парка находится за линией ИТС
Великолепные условия для рыбалки на озёрах, реках и море	Не развитая система предоставляемых услуг и обслуживание.
Богатое культурное наследие, которое поддерживается местным населением	Отсутствие взаимодействия между ведомствами отвечающими за различные природные ресурсы
Заинтересованность в развитии туризма местного населения и предпринимателей	Отсутствие представлений о личной безопасности у жителей России
Дешёвая рабочая сила	Недостаточное понимание местными жителями природных ценностей и возможностей, связанных с развитием туризма
Возможности	Угрозы
Привлекательность природных и культурных достопримечательностей дают возможность значительно увеличить туристический поток	Возрастающая антропогенная нагрузка отрицательно воздействует на природные комплексы
Близость к границе с ЕС позволяет привлекать широкий спектр возможностей для финансирования развития территории парка.	Часто меняющееся законодательство создаёт препятствия для развития территории парка
Сотрудничество с национальными парками Финляндии значительно увеличивает возможности развития территории	Увеличение потока туристов повышает риск возникновения негативных факторов воздействия на природу (лесные пожары, браконьерство)
Наличие международного пункта пропуска на границе с высоким уровнем обслуживания	Нестабильная политическая и экономическая ситуация в мире замедляет развитие района
Продуманное развитие природного и культурного туризма дает дополнительный толчок в развитии региона.	Несоответствие цены и уровня предоставляемых туруслуг
Привлекательность территории может быть основой для международного финансирования и реализации проектов	Мало внимания со стороны власти сохранению культурного наследия территории, что ведёт к утрате языка, традиций <i>северных карел</i>
Наличие молодёжи способной и имеющей желание к обучению	Недостаток финансирования для развития туризма
Постоянное повышение уровня развития парка	Расширение погранзоны затрудняет проезд на

повышает статус района в целом	территорию
Возрастающая популярность природного туризма увеличивает поток посетителей района	Ухудшение состояния дорожной сети ведёт к уменьшению потока туристов, путешествующих на автомобилях
Поддержка предпринимательства в области туризма	Рост «дикого» туризма и содействие ему местного населения.
Увеличение количества мест размещения	Высокая преступность
Развитие малого бизнеса	Малое количество рабочих мест, что ведёт к повышению уровня безработицы
Взаимодействие между парком, туроператорами и предпринимателями, работающими в туризме	Увеличение потока туристов ведет к увеличению замусоренности территории твердыми бытовыми отходами.

3.8. Цели развития туризма в нп «Калевальский»

Основные виды деятельности, как разрешенные, так и запрещенные в национальных парках, регламентируются федеральным законом от 14 марта 1995 г. N 33-ФЗ «Об особо охраняемых природных территориях». В один из его разделов включены общие положения о НП. Согласно этому документу, «национальные природные парки являются природоохранными, эколого-просветительскими и научно-исследовательскими учреждениями, территории (акватории) которых включают природные комплексы и объекты, имеющие особую экологическую, историческую и эстетическую ценность, и которые предназначены для использования в природоохранных, просветительских, научных и культурных целях и для регулируемого туризма».

Для каждого НП цели и принципы управления формулируются отдельно в соответствии с особенностями его природных и культурных ценностей. НП «Калевальский» создан для того, чтобы:

- сохранить для настоящих и будущих поколений самый западный в таежной зоне Евразии крупный лесной массив – эталон первобытного, наиболее характерного в Северной Фенноскандии, таежного ландшафта;
- сохранить последний фрагмент естественной природно-исторической среды (с местами рунопевческих деревень), где находятся истоки карельской и финской культуры, воплощенной во всемирно известном эпосе «Калевала»;
- охранять и восстанавливать объекты, имеющие культурное, историческое и познавательное значение, связанные с созданием эпоса «Калевала» и традиционным таежным природопользованием;
- обеспечить выживание территории как одного из крупнейших в Фенноскандии естественного местообитания и центра расселения аборигенной фауны и флоры и резервата генофонда лесообразующих пород;
- использовать территорию НП как эталон нетронутой природы Северной Фенноскандии и проводить на постоянной основе, в том числе в рамках международных проектов, научно-исследовательские работы и мониторинг окружающей среды в условиях тотальной антропогенной трансформации природных комплексов Фенноскандии;
- осуществлять экологическое образование, просвещение и воспитание, сотрудничая со школами, институтами, неправительственными организациями в целях экологически устойчивого развития;

• создать условия и организовать различные виды регулируемого туризма и отдыха, в том числе с образованием значительного количества рабочих мест и широким привлечением местного населения из поселка городского типа Калевала, д. Вокнаволок и г. Костомукша для участия в туристском бизнесе и развитии его инфраструктуры.

Функциональное зонирование территории НП. Основой для проведения функционального зонирования территории НП являются нормативные документы Российской Федерации («Сборник руководящих документов по заповедному делу» Раздел X. М. ЦОДП, 2000) Главной задачей функционального зонирования НП является выработка оптимального соотношения и территориальной компоновки участков различного целевого назначения. В соответствии с изменениями в № 33-ФЗ «Об особо охраняемых природных территориях», внесенных в декабре 2011-12 г.г. выделены следующие 6 зон на территории парка: 1) заповедного режима, 2) особо охраняемая зона; 3) регулируемого рекреационного использования, 4) культурно-историческая, 5) традиционного природопользования и 6) хозяйственная. В каждой зоне существует определенный режим природопользования. Конкретизация функционального зонирования и правила посещения зон могут быть уточнены только после проведения земле- и лесоустройства на территории НП.

Кроме того, вдоль северной, восточной и южной границ парка планируется буферная зона шириной от 500 до 1000 м с целью исключения прямого контакта территории НП с зонами интенсивной хозяйственной деятельности и обеспечения сохранения, ценных в природно-эстетическом и рекреационном аспекте, объектов, таких как Кёнас-порог, а также бывшей деревни Поньгогуба.

Таблица. Функционального зонирования территории национального парка.

№№	Название зоны	Площадь зоны (тыс. га/%)	Примечания
1-2.	Заповедного режима + особо охраняемая зона	44,5/59,8	От границы с Финляндией до линии ИТС
3.	Регулируемого рекреационного использования	23,3/31,3	От линии ИТС до восточной границы национального парка
4.	Культурно-историческая	0,016/0,2	Места бывших рунопевческих деревень и культурных объектов
5.	Традиционного природопользования	2,0/2,7	Окрестности оз. Суднозеро, дорога Поньгогуба-Суднозеро, оз. Нижняя Лабука, оз. Витчярви
6.	Хозяйственная	4,5/6,0	кв. 53, 85, 113-115

Регламентация посещения этой зоны, требует более детальной проработки вопроса с командованием пограничных войск системы патрулирования и ведения природоохранных мероприятий.

1 и 2. **Зона заповедного режима и ее охранная зона** Составляет наибольшую часть НП (44,5 тыс. га) располагается от государственной границы с Финляндией до линии ИТС. Эти две зоны выполняют основную функцию – сохранения исторически сложившихся природных комплексов НП. Их границы промаркированы аншлагами. Доступ в этот район возможен только по специальным пропускам администрации НП и Минприроды России в научно-исследовательских, а также на обустроенных в охранной зоне маршрутах, и, в рекреационных целях.

1. **Зона регулируемого рекреационного использования** занимает значительную часть парка (26,5 тыс. га). Она расположена от ИТС до восточной границы парка и включает самые эстетически ценные природные и культурные объекты.

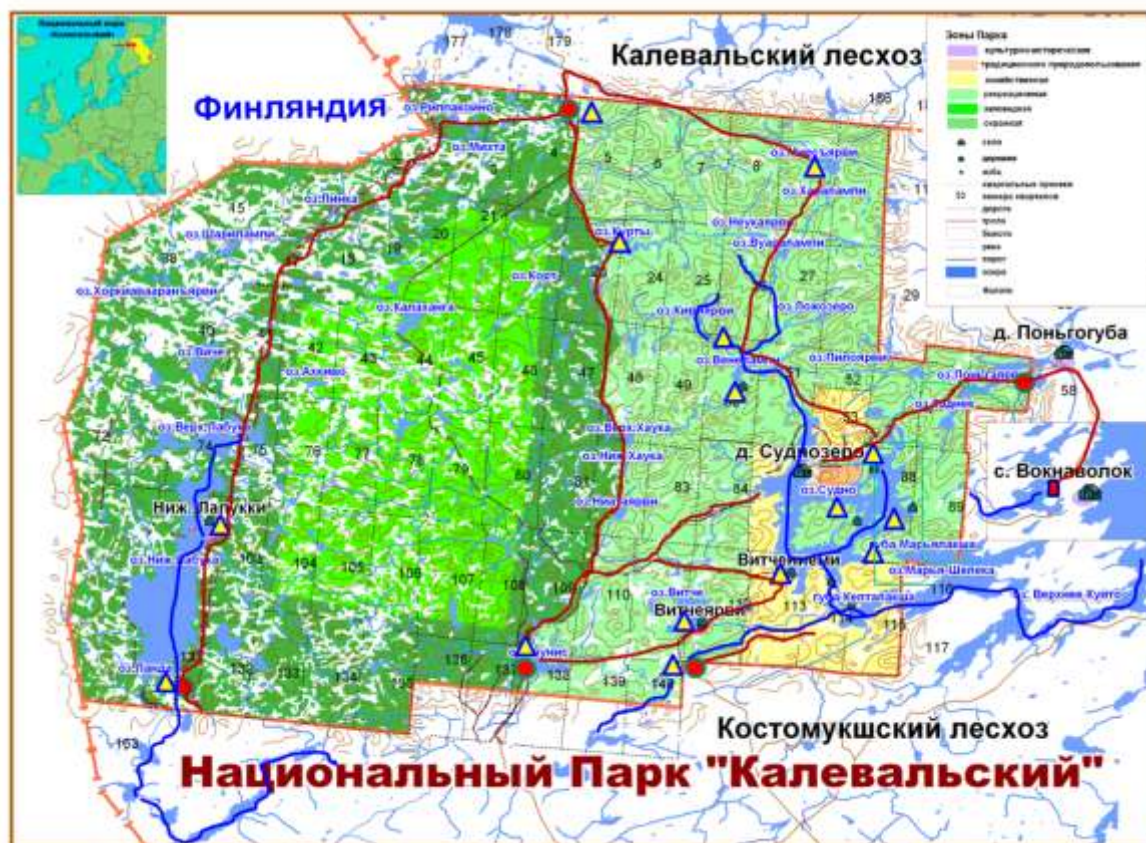
Чрезвычайно важное место имеет проблема создания охранной зоны вокруг НП. Это позволит существенно расширить рекреационную зону и тем самым повысить привлекательность территории национального парка за счет включения в нее эстетически ценных объектов, таких

как: озера Пиртоярви, Марья-Шелека, Кенас и Леви; водопад Кёнас, часть крупных тектонических разломов у северной границы НП. Приблизительная схема пешеходных и водных маршрутов показана на Рис. 1., которая должна быть уточнена после лесоустройства и детальной инвентаризации ландшафтов территории национального парка.

Доступ туристов в эту зону будет регламентироваться Положением о национальном парке. Остановка и разведение костров здесь будет допускаться только в специально отведенных местах (кордоны, сторожевые избы, бивуаки). Также допускается ограниченная лесохозяйственная деятельность с проведением ограниченных ландшафтных рубок, подготовкой зимних и летних маршрутов, заготовкой дров на местах стоянок.

4. **Культурно-историческая зона** занимает незначительную часть территории (менее 1,0 тыс. га). Располагается в пределах бывших деревень, религиозных мест и культовых объектов (бывшие хутора на побережьях озер Суднозеро, Лабука, Витчяярви, при условии создания охранной зоны также могут быть включены хутора на озерах Марья-Шелека, Кёнас). В таких местах возможно создание модельных объектов традиционного малопольного земледелия, сенокосения и реконструкция прочих элементов быта местных народов.

Доступ и разрешение на определенную деятельность всех групп туристов в эту зону также будет регламентироваться Положением о национальном парке. Также допускается



Визит-центр
 Кордоны и пункты пропуска
 Объекты туристической инфраструктуры
 Водные маршруты
 Пешие маршруты

Рис. 2. Основные объекты перспективной туристической инфраструктуры НП «Калевальский»

ограниченная аграрная и лесохозяйственная деятельность, не противоречащая основным функциям национального парка (ограниченные ландшафтные рубки, заготовкой дров, сенокошение и др.).

Учитывая специфику формирования культуры, в таких местах планируется строительство домов не только в традиционном карельском стиле, но также развивая тему особенности территории, необходимо создание отдельных стоянок в традиционном стиле других народов Скандинавии, в первую очередь саамов-лопарей. Такой подход существенно может повысить привлекательность территории.

5. Зона традиционного природопользования. Занимает незначительную часть собственно территории НП (оз. Суднозеро, дорога Поньгогуба-Суднозеро, оз. Нижняя Лабука, оз. Витчярви).

В этой зоне допускаются все виды природопользования связанные с бытом коренных народов не запрещенные на территории национального парка, включая строительство гостевых домов, маршрутов и дорог.

6. Хозяйственная зона. Составляет около 2,5 тыс. Она расположена в наиболее освоенных человеком лесных массивов (вокруг бывших деревень - кв. 53,85, древостои после подсочки кв. 113, 114 и кв. 115, который затронут сплошными рубками). При этом будут исключены из общей площади водоохранные зоны шириной 500 м.

Доступ и разрешение на все виды природопользования посетителей в эту зону будет регламентироваться Положением о национальном парке и правилами поведения в нем. Также допускается ограниченная аграрная или лесохозяйственная деятельность, не противоречащая основным функциям национального парка (ограниченные ландшафтные рубки, заготовкой дров, сенокошение и др.).

Охранная зона НП «Калевальский». В Постановлении Правительства РК от 06.07.2007 г. «Об утверждении Схемы территориального планирования Республики Карелия» указано вокруг национального парка «Калевальский» планируется создание охранной зоны общей площадью 30,3 тыс. га. В соответствии с бассейновым принципом организации ООПТ охранная зона должна включать всю водосборную площадь озер Суднозеро и Лабука а также реки Вуокинйоки. Это предполагает включение в ее инфраструктуру 11-12, 29-30, 57-59, 90-92, 117-120, 141 – 147, 163-179, полностью кв. 137 – 140 Вокнаволоцкого лесничества и кв. 1-5 Ладвозерского лесничества. Это позволит включить в структуру ООПТ наиболее живописные места (например, Кёнас-порог) и ценные природно-культурные комплексы (оз. Хойка, Марья-Шелека, оз. Кунас и д. Кёнаозеро, реки Ланда, Каба, Пирта), что позволит более рационально проложить туристические маршруты и обеспечить надлежащее сохранение природных и культурных комплексов на сопредельной с НП территории.

3.9. Охрана природных комплексов НП «Калевальский» в условиях рекреационной нагрузки.

Особенности деятельности конкретного парка с учетом его специфики отражаются в его Уставе и Положении, а также в ежегодных планах парка, утверждаемых директором. Вся эта информация включается в Правила поведения на территории парка, которые доводятся до его посетителей через информационные стенды, проспекты и средства массовой информации, включая Интернет-ресурсы.

В настоящее время активно используется территория парка вокруг оз. Суднозера и р. Вукинйоки, что составляет 12 642,5 га или 17% территории. При этом в отсутствии туристической инфраструктуры посещение носит неравномерных характер по сезонам. В тоже время при равномерном распределении троп, маршрутов, мест отдыха и прочей инфраструктуры емкость

парка в рекреационной зоне (26 640,5 га или 35,6% территории) число посещений может быть доведено до 7 - 8 тысяч чел.-дней в год.

Очевидно, что при всех прочих условиях наибольшая нагрузка ляжет на природные и историко-культурные комплексы в окрестностях оз. Суднозера, где количество туристов будет превышать экологические нормы.

Тем не менее, постоянный мониторинг за состоянием окружающей среды и введение новых маршрутов в рекреационную эксплуатацию позволят перераспределять потоки туристов в будущем.

3.10. ПЛАН РАЗВИТИЯ ДЛЯ ТЕРРИТОРИИ СТРАТЕГИИ

В задачу предлагаемой стратегии ставится не только выполнение основных целей, определенных законодательством Российской Федерации, но также сохранение исторических и культурных ценностей региона. Кроме того развитие туризма должно приносить стабильный доход федеральному бюджетному учреждению «Национальный парк «Калевальский» и повышать благосостояние местного населения. Таким образом, настоящая стратегия развития туризма должна предложить, как совместить рекреационную деятельность с сохранностью природных комплексов в структуре социально-экономического развития региона.

Подобно тому, как это сделано в стратегии НП «Паанаярви» (2007) стратегия развития туризма НП «Калевальский» призвана найти ответы на следующие вопросы:

- ✓ Определение оптимального количества туристов в регионе ПП
- ✓ Какой контингент туристов является целевым
- ✓ Как сформировать желательный контингент туристов
- ✓ Как свести до минимума вред, причиняемый туристами природе региона
- ✓ Определить необходимый перечень услуг и инфраструктуры
- ✓ Первоочерёдность развития услуг и инфраструктуры
- ✓ Какова предположительная стоимость мероприятий необходимых для развития туризма в регионе ПП
- ✓ Ожидаемый положительный эффект от проведенных мероприятий

3.11. Развитие национального парка «Калевальский» до 2020 года

Исходя из анализа современной ситуации вокруг НП «Калевальский» наиболее перспективным местом начала развития туризма является район оз. Суднозера и р. Вуккинйоки. На эти объекты проложены дороги, которые либо проходят внутри территории парка, либо непосредственно примыкают к его границе. Важное значение имеет существующий объект культурно-исторического значения д. Суднозеро, привлекающий поток организованных туристов, а также расположенная в би км от границ парка д. Вокнаволок. Именно на территории последнего предполагается строительство визит-центра, как ключевого места получения информации по территории национального парка и его туристических возможностях и услугах региона.

В парке спроектировано 23 км пеших и 70 км водных маршрутов по живописным местам окрестностей оз. Суднозера. На территории парка и на окружающей территории хорошо развиты культурный и исторический туризм. В настоящее время в д. Суднозеро, расположенной внутри на территории парка, посетители могут ознакомиться с бытом карел в музее Хёккяля, посетить кладбище XVIII века, часовню, а также участвовать в национальном празднике День Деревни.

Строительство центральной базы и информационного центра на берегу оз. Суднозера несомненно будет способствовать развитию экологического летнего и зимнего туризма по специально обустроенным маршрутам. Строительство гостевых домиков в урочищах Низкола, Витчениеми и Хухтониеми, пригодных для проживания в зимнее время, будет способствовать посещению парка как в летнее, так и в зимнее время.

Создание условий для проведения экологических лагерей, несомненно привлечет на территорию парка школьников, и будет способствовать развитию детского туризма на территории парка совместно с жителями д. Суднозеро и Вокнаволоок.

Формирование условий для пешеходного туризма и мест для размещения палаточных городков позволит перераспределять потоки туристов и в случае необходимости регулировать нагрузку на природные комплексы. Создание собственной прокатной базы туристического инвентаря и снаряжения позволит привлекать различные категории посетителей для многодневного пребывания на территории парка.



Рис. 3. Инфраструктура туристических объектов в районе оз. Суднозера

— водные маршруты — пешие маршруты — дороги и границы парка

Развитие платного рыболовного туризма на регулярно зарыбляемых закрытых озерах позволит привлечь эту категорию туристов не только из Карелии, но и из других регионов России и из-за рубежа.

Развитая туристическая инфраструктура на территории парка и вне ее может обеспечить рабочими местами в регионе сотни людей в области производства традиционной сувенирной и иной продукции, обеспечения гостиничных услуг и т.д.

3.12. Цели развития туризма в регионе НП до 2020 года

1. Увеличение числа туристов (с ночлегом) в регионе национального парка «Калевальский» за счет развития собственной инфраструктуры, обустройства маршрутов и создания базы проката инвентаря.
2. Создание условий для появления разнообразных туристических услуг отвечающих международным стандартам.
3. Обеспечить экологическое образование людей, вовлеченных в экологический туризм (знания о парке, защите окружающей среды, правильном поведении на природе).

3.13. Мероприятия для достижения цели

Мероприятия, которые помогут достигнуть намеченных целей к 2020 году, можно сформулировать следующим образом:

Цель I: Увеличение числа туристов в НП «Калевальский»

Мероприятие 1 - Доступность информации о туристических возможностях НП «Калевальский».

- 1.1. Издание буклетов, брошюр, информационных знаков
- 1.2. Участие в туристических выставках
- 1.3. Размещение информации о НП «Калевальский» на популярных сайтах в Интернете
- 1.4. Печать совместных с Метсахалитус печатных изданий.
- 1.5. Размещение информации о туроператорах расположенных в регионе г. Костомукша на сайте НП «Калевальский».
- 1.6. Предоставление информации на английском и финском языках

Мероприятие 2 - Разработка общего архитектурно-художественного дизайна объектов НП

- 2.1. Рекламной продукции
- 2.2. Архитектурного стиля объектов благоустройства
- 2.3. Обустройства туристических маршрутов

Мероприятие 3 – Строительство центральной базы, гостевых домов, дорог, парковок и пирсов

- 3.1. Строительство дороги на центральную базу НП «Калевальский»
- 3.2. Строительство центральной базы, парковки, гаража, пирса и информационного центра.
- 3.3. Строительство 2х гостевых домов у центральной базы
- 3.4. Оборудование парковки у маршрута «Медвежья голова»
- 3.5. Оборудование маршрута «Медвежья голова»
- 3.6. Обустройство парковок и мест отдыха вдоль дороги Поньгуба-Суднозеро
- 3.7. Обустройство палаточных мест в парке
- 3.8. Строительство контрольно-пропускного пункта в кв. 56 на въезде в парк (по согласованию с Правительством Республики Карелия)

Мероприятия 4 - Увеличение туристической привлекательности региона для туристов интересующихся историей и эпосом «Калевала»

- 4.1. Строительство и оборудование макета «Рыбные промыслы» в урочище Низкола
- 4.2. Строительство и оборудование макета «Охотничье зимовье» в урочище Витчениеми
- 4.3. Строительство и оборудование макета «Стойбище саамов»
- 4.5. Обустройство маршрута «Святылища саамов»
- 4.6. Восстановление макета сыродутных горнов

Мероприятие 5 - Разработка нового туристического продукта

5.1. Проектирование пешеходного маршрута Суднозеро – каньон оз. Миесьярви.

5.3. Формирование новых совместных пакетов туристических услуг, включающих услуги парка и услуги предприятиями региона г. Костомукша и пгт. Калевала

5.4. Разработка историко-культурной идеологии водного маршрута охватывающего акваторию оз. Суднозера.

5.5. Подготовка проекта-сметы визит-центра в д. Вокнаволоок.

Мероприятие 6 - Повышение квалификационного уровня обслуживающего персонала

6.1. Привлечение гидов со знанием иностранных языков, в первую очередь английского.

6.2. Обучение персонала и инспекторов стандартам международного уровня

Цель II: Создание условий для появления туристических услуг отвечающих международным стандартам.

Мероприятие 1 - Мониторинг за качеством предоставляемых туристических услуг

Мероприятие 2 - Изучение международного и Российского опыта

Мероприятие 3 – Изучается вопрос об организации платной рыбалки на регулярно зарыбляемых малых озерах в кв. 56 и 87.

Мероприятие 4 - Спортивное рыболовство на территории парка и прилегающей территории производится в соответствии с разработанными на основе научных исследований правилами рыболовства на территории НП «Калевальский». Проводится постоянный ихтиологический мониторинг за состоянием рыбных популяций.

Цель III: Активизация экологического образования среди людей, вовлеченных в экологический туризм (знания о парке, защите окружающей среды, правильном поведении на природе).

Мероприятие 1 - Сотрудничество парка и школ г. Костомукша, пгт. Калевала и Ледмозеро в сфере экологического образования

Мероприятие 2 - Вовлечение в процесс экологического образования соседних российских и финских особо охраняемых природных территорий.

Мероприятие 3 – Разработка турпродукта международных школьных лагерей

Мероприятие 4 – Регулярное информирование населения окружающих парк районов о деятельности парка.

3.14. План действий для НП на 2013 - 2016 годы

№№	Мероприятия	Период	Финансирование (ориентировочная стоимость тыс.руб.)	Источник финансирования
1.	Получение свидетельства на право постоянного (бессрочного) пользования землей	2013	б/п	Бюджет
2.	Проведение лесоустройства	2014-2016	~ 100 000	Бюджет
3.	Подготовка и утверждение лесохозяйственного регламента и плана освоения лесов	2014-2016	~ 600	Бюджет
4	Разработка общего архитектурно-художественного дизайна объектов НП	2013	100	Бюджет

5	Строительство дороги на центральную базу НП «Калевальский» (1,5 км)	2014	~ 6 000	Бюджет инвесторы +
6	Строительство центральной базы, парковки, гаража, пирса, центрального склада, бани и информационного центра.	2014-2015	~ 6 500	Бюджет
7	Строительство 2х гостевых домов у центральной базы	2016	~ 1 000	Бюджет
8	Оборудование парковки и места отдыха у маршрута «Медвежья голова»	2013-2014	400	Инвестиционный проект ENPI
9	Оборудование маршрута «Медвежья голова»	2013-2014	720	Инвестиционный проект ENPI
10	Обустройство парковок и мест отдыха вдоль дороги Поньгуба-Суднозеро	2016 – 17	~ 800	Бюджет
11	Обустройство палаточных мест в парке	2014-2015		Бюджет
12	Строительство контрольно-пропускного пункта в кв. 56 на въезде в парк (по согласованию с Правительством Республики Карелия)	2018-2020	1 500 ???	
13	Строительство и оборудование макета «Рыбные промыслы» в урочище Низкола	2013-2014	1 200	Инвестиционный проект ENPI
14.	Строительство и оборудование макета «Охотничье зимовье» в урочище Витчениеми	2013 - 2014	1 200	Инвестиционный проект ENPI
15.	Строительство и оборудование макета «Стойбище саамов»	2015-2016	~ 600	Бюджет
16.	Обустройство маршрута «Святылища саамов»	2016	~ 180	Бюджет инвесторы
17.	Восстановление макета сырдутных горнов	2018	250	Инвесторы
18.	Привлечение гидов со знанием иностранных языков (английского, финского).	2014-2016		Бюджет
19.	Проектирование пешеходного маршрута Суднозеро – каньон оз. Миесярви.	2013	~ 60	Бюджет
20.	Формирование новых совместных пакетов туристических услуг, включающих услуги парка и услуги предприятиями региона г. Костомукша и пгт. Калевала	2014-2020		Бюджет, инвесторы, фирмы

21.	Разработка и информационное оформление историко-культурной программы водного маршрута по рунопевческим деревням акватории оз. Суднозера.	2015-2017	200	
22.	Подготовка проекта-сметы визит-центра в д. Вокнаволок.	2017-2018	~ 2 100	
23	Обучение персонала и инспекторов стандартам международного уровня	2013 - 2014		Проект К333 ENPI
24	Изучается вопрос об организации платной рыбалки на регулярно зарыбляемых малых озерах в кв. 56 и 87.	2014 - 2015	~ 150	
25	Организация постоянного ихтиологического мониторинга состояния рыбных популяций.	2014	~ 150	
26	Разработка турпродукта международных школьных лагерей	2013		Проект К333 ENPI

Выводы

Территория региона НП «Калевальский» развивается и будет развиваться в дальнейшем с учётом экологических и качественных **принципов**, принятых для зоны Зелёного пояса, принципов экотуризма и устойчивого развития.

Существующая ситуация: Туристическая деятельность парка до настоящего времени имела слабое развитие. Коммерческий туризм по объективным причинам не развивается и не приносит доход в бюджет района. Хорошая перспектива увеличения туристического потока из числа иностранных граждан.

Преимущества: Привлекательность территории. Большое количество природных и культурных достопримечательностей. Близость к дороге республиканского значения Костомукша - Войница – Калевала к границе с Финляндией.

Потенциальные посетители: Рыбаки, натуралисты, путешественники, культурные туристы, любители лыжных и снегоходных походов.

Увеличение числа посетителей: 7 -8 тыс. человек в 2020 году.

Угрозы для территории: Дикий туризм, увеличение рекреационной нагрузки на экосистемы.

Критические вопросы: Развитие инфраструктуры. Увеличение пропускной способности территории без отрицательного воздействия на природу. Строительство и асфальтирование дороги Костомукша - Войница.

4. Заключение

Исходя из анализа вышеизложенной информации прослеживается тенденция развития туризма происходит без единой системы управления. Каждая территория - Костомукшский городской округ, заповедник Костомукшский, НП Калевальский развивается без учёта общих интересов различных слоёв населения и организаций, что приводит к низкому коэффициенту полезного действия. Исправить данную ситуацию может только создание биосферного резервата

Согласно Севильской стратегии концепция биосферной территории была разработана в 1974 году рабочей группой программы “Человек и биосфера” (МАБ) ЮНЕСКО. Создание Всемирной сети биосферных территорий началось в 1976 г., а в марте 1995 г. она включала 324 территории, расположенных в 82 странах. Эта Сеть имеет ключевое значение для достижения задачи программы МАБ: обеспечение устойчивого равновесия между порой конфликтующими целями сохранения биологического разнообразия, содействия экономическому развитию и сбережения соответствующих культурных ценностей.

Таким образом, биосферные территории могут играть новую роль. Они станут не только средством, позволяющим населению, живущему в этих районах или вблизи них, развиваться в равновесии с природной средой, но и будут способствовать удовлетворению потребностей общества в целом, показывая путь к более устойчивому будущему развитию.

А также, биосферные территории должны способствовать сохранению и использованию природных и культурных ценностей благодаря надежному управлению, опирающемуся на солидную научную базу и творческий подход.

Приложения

1. Фирмы и организации города Костомукши, осуществляющие работу в сфере туристического бизнеса:

1. Культурно-музейный центр г. Костомукша
Директор Добродеева Татьяна Васильевна т.+79114329439
E-mail: muz.tur@mail.ru т/факс 5-23-58
2. Matka-Kos т.7-75-80
Директор: Захаров Дмитрий Петрович E-mail: zakharov@onego.ru
3. Kotiranta
Директор: Лехтинен Ольга Суловна т/ф.7-80-30, +79214580408
E-mail: kotiranta-tour@onego.ru, www.kotiranta-tour.ru
4. Госзаповедник «Костомукшский»
директор Тархов Сергей Вадимович т.54-5-24, 54-1-85
E-mail: kost.zap@karelia.ru
5. Туристическая деревня «Нагеус»
Директор: Архипов Андрей Николаевич т.+7 921 7003760, +7 921 2262883
E-mail: kostur@karelia.ru
7. «Kiitos»
Директор Левина Ирина Николаевна т/факс 5-38-00, +79114247917
E-mail: levine@onego.ru
ул. Ленина 1б, офис №1
8. Лесонен Александр Александрович . +7921 450 2152
деревня Суднозеро (Венехъярви), сельский туризм +358 400 864 314
9. ООО «Вояж-Интур» 7-28-33, 5-25-18
Болдырев Вадим Юрьевич +79116652030, +79216627172
E-mail: klient-voyage@mail.ru
пр. Горняков, 3, оф. 24
10. КМО «Сплав» +79215204464
Панкратьев Алексей Викторович
11. Агенство « Марко Поло» +79114141878, 740-64
www.27vteni.ru
Советская 7, оф. 35
12. Агенство "Tez-tour" ул.Ленина, 12 7-56-26, ISQ 582314924
13. «1001Тур» – Агенство путешествий 5-12-98, +7911418-3835

ул. Интернациональнаяд. 1, п.1.

14. «АкваМарин» - туристическое агенство 7-04-10 +79535337543
ул. Ленина 1Б, офис 6

15.Туристическое агенство "Жюль Верн"
ИП Алиев М.А. 7-00-02, +7921 801 4448;
ул. Интернациональная, . 10.

Костомукша - молодой город, имеющий своеобразный архитектурный облик, располагающий учреждениями культуры и спортивными сооружениями, с богатой духовной жизнью и зарождающимися местными фольклорными традициями. Все это представляет значительный интерес для туристов и должно быть использовано в туристском процессе. Однако город относительно беден объектами туристского показа, нет в нем своей собственной главной достопримечательности, способной принести известность городу.

Таким брендом мог бы стать музейно-информационный центр, посвященный исследованию и пропаганде эпоса "Калевала". Он может явиться отправным пунктом или окном в Беломорскую Карелию - край, где действовали герои этого замечательного эпоса.

Весьма привлекательна также идея создания и материализации мифа о воздухоплавании древних карел, она может быть воплощена в жизнь только при устойчивой и заинтересованной поддержке.

Деревня Вокнаволок. С одной стороны - это первый крупный населенный пункт со стороны Костомукши с абсолютно преобладающим карельским населением на пороге Беломорской Карелии, с другой - это центр "создания" малых рунопевческих деревень, связанных с именем Э.Леннрота и с именами известных рунопевцев. В частности, деревенька Ладвозеро - родина двух из них: отца и сына Архиппы и Михкали Перттунен, здесь же и похороненных. Если в ней открыть музей рунопевцев, то он может стать центром настоящего паломничества.

Все эти деревни заслуживают проведения определенного благоустройства, а в Вокнаволоке надо иметь небольшую гостиницу с современными удобствами. Тогда можно будет сочетать размещение туристов в семьях и в гостинице, предоставив им право такого выбора.

Туристская деревня «Нагеус». Специально обустроенная туристская деревня на юго-востоке территории, которая может стать центром развития экологического, природного (сбор ягод и грибов, рыболовство, охота) и спортивного (байдарки, снегоходы, лыжи) туризма. Здесь необходимо продолжить создание по берегам рек и озер туристских приютов в виде небольших избышек с русскими банями, а также специально подготовленных мест для установки палаток.

Хутор Кормило. Расположен вблизи дер. Вокнаволок, представляет услуги размещения, отдыха на природе, лодочных и пеших прогулок. Здесь организован единственный в Карелии музей самоваров.

Мотель « Фрегат» - является развлекательным центром для жителей города. Зимой и летом на территории мотеля проводятся различные туристско-познавательные программы для детей и взрослых. Это и катание на оленьих упряжках, посещение дома Деда Мороза и Снегурочки, походы по партизанским тропам и блиндажам и многое другое.

Государственный заповедник «Костомукшский» - центр экологического и научного туризма. Необходимо строительство избушек вдоль маршрутов, их благоустройство, организация гостиницы при визит-центре заповедника

Национальный парк «Калевальский» тоже начал работу по организации экологического туризма, проводится обустройство пеших и водных маршрутов, создается система охраны парка, егерского сопровождения туристов, идет описание и документирование биологических особенностей парка. Основная проблема национального парка – отсутствие визит-центра, как административного и научно – познавательного помещения для работы с туристами.

2. Проблемы развития туризма на территории Костомукшского городского округа и предложения по их решению

Как уже отмечалось ранее, территория Костомукшского городского округа бедна памятниками истории и культуры, и в связи с этим, одной из основных проблем, выделяемой в развитии туризма, является **проблема краткосрочного пребывания** на данной территории. Это связано с тем, что чаще всего Костомукша является промежуточным пунктом в туристических маршрутах, таким образом, решение этой проблемы ведет за собой организацию новых мероприятий, носящих массовый и непродолжительный характер (таких как фестивалей). В тоже время, на территории муниципального образования имеется большой потенциал развития лыжно-биатлонного спорта, создание лыжно - биатлонного комплекса находится в стадии строительства. Завершение данного проекта, получившего поддержку на федеральном и республиканском уровне, является одним из приоритетов в социально-экономическом развитии города.

Другая проблема развития туризма носит общераспространенный характер и влечет за собой серьезный экологический ущерб территории городского округа, - это **проблема так называемых «дикарей»**. Решение данной проблемы должно быть крайне осторожным и профессиональным, исключая возможность падения имиджа муниципального образования и Республики в целом, в глазах туристов.

Учитывая тот факт, что г. Костомукша является значительным транспортным центром Республики, необходимо развивать отношения в области туризма с соседними районами. Решая эту задачу, стоит обращать внимание на имидж и популярность данных районов среди туристов. Заключая подобные соглашения, г. Костомукша претендует на попадание в списки многих туристических маршрутов, особенно по региону Беломорской Карелии.

Дополнительные сложности в сфере туризма определяет то, что значительная часть территории городского округа является пограничной зоной и для посещения ряда объектов туристами требуется длительное оформление пропусков.

Необходимо также активно вести PR (Public Relations) деятельность, функции которой могли бы четко уложиться в работу информационного центра, создание которого уже назрело, организация такого центра является одним из приоритетных направлений деятельности администрации.

В целях привлечения новых идей по развитию туризма на территории городского округа, необходима организация семинаров и круглых столов с участием зарубежных партнеров, а также организация и проведение конкурсов среди жителей Костомукши на лучшие идеи в сфере туризма.

Оценка соответствующих вариантов преимуществ и рисков

1. Инерционный вариант - инерционное развитие с сохранением методов и способов государственного воздействия на его развитие, продолжение реализации долгосрочных государственных мероприятий.
2. Экстенсивное развитие - основной комплекс задач предполагается направить на увеличение туристского потока на территорию округа, развитие традиционных турпродуктов.
3. Вариант интенсивного развития - когда основной комплекс программных мероприятий направлен на изменение приоритетов в сфере туризма (выстраивание собственной системы туристской логистики).

Оценка возможных преимуществ и рисков при решении проблемы в соответствии с тремя вариантами:

Варианты	Возможные преимущества	Возможные риски
Инерционный	<ul style="list-style-type: none"> -Обеспечение преемственности реализуемых программ, программных мероприятий и планов в сфере туризма; - устойчивый (хотя и медленный) рост показателей развития туризма; - обеспечение стабильности в предпринимательской среде в сфере туризма; -высокая прогнозируемость ожидаемых результатов; -сохранение сложившейся туристской специализации в округе. 	<ul style="list-style-type: none"> _изменение внешней рыночной конъюнктуры на туристском рынке; -медленный рост основных показателей туризма на территории округа вследствие отставания уровня развития туризма в Республике Карелия от других туристских центров; - вынос центров управления туризмом за пределы округа и пределы Республики (за счет вывоза капитала, закрепления вспомогательных услуг в туризме за другими фирмами в других регионах, за счет смены собственника на средства труда) - незначительный рост доходов от туризма
Экстенсивный	<ul style="list-style-type: none"> Быстрый рост показателей развития туризма за счет резкого увеличения туристского потока на территорию округа и в Республику Карелия в целом -повышение эффективности использования туристско-рекреационных ресурсов и объектов показа на территории округа; -развитие объектов туристской инфраструктуры; усиление туристской специализации Костомукшского городского округа и Республики Карелия на внешних рынках; - встраивание во внешние системы туристской логистики. 	<ul style="list-style-type: none"> -усиление экологической нагрузки на территории и объекты показа в результате резкого увеличения потока туристов, как следствие увеличение затрат на реконструкцию и сохранение объектов показа; -отставание развития объектов инфраструктуры туризма (средств размещения, торговых сетей, сетей обслуживания) от возрастающих потребностей; - при увеличении массовости туристских потоков - риск снижения качества на отдельные виды туристских услуг и турпродуктов, как результат ухудшения туристского имиджа; -неизбежный вынос центров управления туризмом за пределы округа и Республики при встраивании во внешние системы туристской логистики
Интенсивный	<ul style="list-style-type: none"> - целенаправленная разработка и позиционирование уникальных костомукшских и карельских турпродуктов 	<ul style="list-style-type: none"> -Усиление конкуренции в сфере туризма как между своими турфирмами так и турфирмами из

	<p>на внешние туристские рынки; -изменение структуры спроса на различные виды туризма и турпродукты, предлагаемые костомукшскими и карельскими фирмами; - разработка и продвижение «пакетных» туров, включающих полный комплекс услуг; - преимущественное развитие туроператорской деятельности и формирование турагенств за пределами Костомукшского округа - повышение инвестиционной привлекательности Костомукши и Карелии, формирование специализированных территориальных туристских кластеров</p>	<p>других регионов; - необходимость осуществления значительных инвестиционных вложений, связанных прежде всего, с развитием объектов туристской, транспортной и вспомогательной инфраструктуры; -необходимость сертификации и стандартизации турпродуктов и туруслуг в соответствии с международными требованиями и стандартами качества; - недостаточный уровень развития туристской и вспомогательной инфраструктуры, вследствие чего возникает необходимость привлечения ресурсов и компаний из других регионов - а это утечка добавленной стоимости; - недостаток квалифицированных кадров в сфере туризма; -низкая транспортная доступность ряда объектов показа, ряда территорий, что фактически исключает их из туристских объектов показа, а при их включении в сеть туров - увеличивает затраты по созданию тура</p>
--	--	--

3. Оценка ожидаемой эффективности и результативности

Эффективность реализации программы оценивается на основании различных видов эффектов. В частности:

- увеличения туристских потоков организованных туристов;
- увеличение совокупного дохода от туризма;
- увеличение объема внебюджетных инвестиций в развитие инфраструктуры туризма (транспортной, туристической, социальной);
- увеличение занятости в сфере туризма;
- увеличение самозанятости населения и развитие альтернативных услуг занятости (особенно в сфере сельских населенных пунктов);
- сохранение культурных традиций и традиционного уклада жизни;
- увеличение доходов населения на территориях туристских центров;
- снижение миграционного оттока населения из Республики Карелия в целом, привлечение молодежи на развитие сельской местности;

Помимо выделенных эффектов к ожидаемым результатам можно отнести следующее:

- формирование сети межмуниципальных туристских центров;
- создание локальных многофункциональных туристских комплексов в составе межмуниципальных туристских центров;
- формирование, развитие и продвижение туристского бренда Костомукши;
- создание туристских информационных ресурсов, издание печатной продукции;

- создание условий для стимулирования семейного туристского бизнеса и альтернативной занятости населения.

4. Формы и методы управления реализацией программы

Управление реализацией программы предусматривает отработку организационно-финансовых схем обеспечения системы мероприятий и проектов развития материальной базы туризма в соответствии с содержанием программы.

Подготовка системы программных мероприятий и начало их реализации будут осуществляться путем выделения ежегодных бюджетных средств, поиска соисполнителей по профилю деятельности. Развитие материальной базы будет осуществляться за счет инвестиционных проектов в рамках приоритетных направлений как за счет государственных так и за счет внебюджетных средств.

В целом, туристический потенциал города Костомукши с учетом его географического положения, транспортной доступности, культурно-исторических и природных ресурсов можно оценить как очень перспективный для формирования крупного туристского комплекса, способного оказать благотворное влияние на экономику территории.

**Мероприятия к «Программе развития
туризма на территории Костомукшского городского округа на 2013-2017гг.**

№№ п/п	Наименование мероприятий	сроки исполнения	объемы финансирования, (тыс.руб.)	источники финансирования, исполнители
Организационные мероприятия				
1.	Разработка и принятие Программы развития туризма на 2013-2017г.г.	IV квартал 2012 г.		Бюджет администрация городского округа
2.	Обновление Координационного Совета по вопросам развития туризма при администрации КГО, утверждение состава, плана работы	I квартал 2013 г.		Совет и администрация городского округа
3.	Мониторинг современного состояния инфраструктуры туризма: <ul style="list-style-type: none"> • объектов туризма; • дорожной инфраструктуры; • туристического сервиса; • туристических маршрутов 	1-II квартал 2013 г.		Администрация городского округа
4.	Участие в подготовке к празднованию юбилея города	2013г.		Администрация городского округа
5.	Участие в подготовке и осуществлении проекта «КосКА» совместно с округом Кайнуу” к юбилейной дате города	2013-14г.		Администрация округа, округ Кайнуу, программа ENPI-Karelia
6.	Участие в подготовке и осуществлении проекта «Скрытые сокровища наций» совместно с округом Кайнуу”, развитие фототуризма, кинотуризма	2013-14г.		Администрация округа, программа ENPI-Karelia
7.	Решение вопросов безопасности туризма на территории округа	постоянно		Администрация округа, ГОВД (по согласованию) Бюджет города
9.	Ярмарка туристических предложений « Kostravel.ru»	Март 2013-	20,0	Бюджет города, руководители турфирм (по согласованию) средства турфирм, КМЦ
10.	Участие в в международном проекте по организации и продвижении молодежного и малобюджетного	2013-2014г.	431942 евро	Администрация округа, программа ENPI-Karelia

	туризма			
11.	Участие в международном проекте « Повышение качества предоставляемых услуг на приграничных особо охраняемых территориях»	2013-14г.		Администрация округа Бюджет проекта программы ENPI- Karelia
12.	Разработка и заключение договоров о совместной работе в области туризма с соседними районами Карелии (Калевальский, Беломорский, Кемский и т.д.)	2013-2017г.г.		Администрация округа
13.	Проведение семинаров по туризму	ежегодно	80,0	Администрация округа, Министерство спорта туризма и молодежной политики (по согласованию). Бюджет города
14.	Обновление схемы развития объектов туристического назначения различного направления: <ul style="list-style-type: none"> • культурно-познавательный (исторический, военный, фестивали, праздники); • научный (археологический, геологический); • природный (экотуризм, охотничий, рыболовный, сплав по рекам, пешие маршруты по ООПТ, зимние маршруты, международные, спортивные праздники); • экскурсионный (шоп-туры); 	2013г.	80,0	Администрация округа, заповедник, турфирмы, предприниматели. Бюджет города
II. Рекламно-информационное обеспечение				
15.	Подготовка и издание фотоальбома г.Костомукши к 30- летию города	I квартал 2013 г.	300,0	Совет и администрация округа, Бюджет города, спонсоры
16.	Подготовка и издание буклетов, картографической продукции, открыток, баннеров, вымпелов и другой продукции с символикой города с информацией о г. Костомукше	ежегодно	100,0	Администрации районов, округа, руководители турфирм (по согласованию). местный бюджеты Костомукши , средства турфирм
17.	Подготовка и участие Костомукши в республикан-ских и международных выставках по туризму	ежегодно	100,0	Администрация округа. Бюджет города, средства предприятий, турфирм.
18.	Организация показа материалов о Костомукше по телевидению г. Костомукши , Республики Карелия и России.	ежегодно	100,0	Администрация округа, ТК “Синема”(по согласованию). Бюджет города.
19.	Создание и распространение календаря достоприме-	ежегодно	80,0	Администрации округа, руководители турфирм

	чательных событий в жизни города в рамках буклетов(фольклорные праздники, концерты, выставки, спортивные мероприятия и т.д.)			(по согласованию). Бюджет города, средства турфирм
Создание инфраструктуры туризма				
20.	Проектирование и строительство гостиницы в карельском стиле «Дом Рыбака и охотника “ в Костомукше	2013-2015г.	10000,0	Частные инвестиции ИП Лехтинен
21.	Строительство гостиницы в Костомукше класса***	2014-17г.	52800,0	Частные инвестиции ИП Литвинов
22.	Установка современных инфостендов для туристов на Толлореке,хутор Кормило	2013-2014г.г.	361000 евро	Администрация города, партнеры проекта «КосКа», средства программы «Karelia-ENPI»
23.	Реконструкция ГТК «Подкова»	2013-2017	5000.0	ООО «Надежда». Средства частных предприятий
24.	Подготовка кадров, обучение, повышение квалификации персонала туристической индустрии	постоянно		руководители турфирм, Петрозаводский университет, колледжи средства турфирм
25.	Информация в СМИ Карелии и России о 30-летию сотрудничества в Костомукше, 30-летию комбината, 30-летию города.	2013г.	100,0	ОАО «Карельский окатыш» (по согласованию), Администрация округа. бюджет округа.
26.	Расширение комплекса «Фрегат» с устройством спортивно-досуговых объектов и праздников	2013-2017	10000,0	ООО «Фрегат» (по согласованию). средства застройщика
27.	Выделение удобных площадок (земельных отводов) под строительство гостиниц и кемпингов	2013-2017		Администрация округа, средства инвесторов.
28.	Строительство визит центра национального парка «Калевальский» в д.Вокнаволок	2014-2017гг..		Средства международного проекта «Повышение качества туристических услуг на приграничных ООПТ»
29.	Строительство автокемпинга на хуторе Кормило	2013-2017г.	5000,0	Частные инвестиции
30.	Открытие и реконструкция памятника культуры «ОНЧИ ТАЛО» в д.Вокнаволок по международному	2013г-2015.	100,0	Администрация округа, Министерство культуры РК (по согласованию).

	проекту «Кантеле Андрея Маллинен»			Средства международного проекта
31.	Реставрация памятников культуры и архитектуры в рунопевческих деревнях	2013-2017 (по отд. плану)	500,0	Администрация округа, Министерство культуры РК (по согласованию). Бюджет города, инвестиции, спонсорская помощь.
32.	Завершение оформления экспозиции визит-центра на центральной усадьбе заповедника «Костомукшский»	2013-2017г.	200,0	Госзаповедник, бюджет РФ
33.	Установка информационных аншлагов на автодороге р.Ногеус - госграница	2013-2017	600,0	администрация округа, ДРСУ, госзаповедник (по согласованию). бюджетные средства
35.	Расширение и реконструкция гостиницы «Заповедный угол»	2013-2017	5000,0	Частные инвестиции
36	Строительство малой гостиницы на 5 мест в туристической деревне Нагеус	2013-2017г.	10000,0	средства турфирм
Культурное и научное обеспечение туризма				
37.	Проведение фольклорных праздников с использованием открытых площадок в населенных пунктах муниципального образования д. Суднозеро, д. Вокнаволоок и в мотеле «Фрегат»	ежегодно	100,0	Администрация округа, Бюджет города, частные инвестиции
38	Обмен туристскими группами по линии приграничного сотрудничества	ежегодно	100,0	Средства предпринимателей и туристов
39.	Разработка туристских маршрутов Открытие нового туристического маршрута «Костомукша-Пизьмагуба» - рабочий поселок строителей, «Костомукша – Кормило - Суднозеро»	2013-2017г.г.	20,0	Туристические фирмы, КМЦ
40.	Разработка методических рекомендаций и тематик экскурсий на туристских объектах города	2013-17г.	100,0	Администрация округа, КМЦ Бюджет города.
41.	Подготовка пакета документов по реализации данной программы, обсуждение, доработка, утверждение на сессии Костомукшского городского Совета,	I полуг. 2013г.		Администрация округа

Схемы и описания маршрутов

Карта – схема экологического маршрута № 1 «Тропа корабейников»



1. Обоснование

Данный маршрут организуется с целью знакомства российских и зарубежных граждан с историей и природой этого края, пропагандирует бережное отношение к богатствам последней.

2. Описание маршрута

Протяженность маршрута 10,5 км. Начало с автодороги Костомукша - водозабор по просеке 17/35 вдоль северного берега залива Камалахти озера Каменного кв. 26, 34, 25, 24, 33, 23 с выходом на автодорогу Костомукша - госграница.

3. Условия прохождения маршрута

Прохождение пешее, в течение одного дня, группами до 8 человек, без сбора растений и сувениров, без разведения костров, по принципу "что принес - унеси с собой".

Карта – схема экологического маршрута № 2 «Фенологический»



1. Обоснование

Данный маршрут организуется с целью знакомства российских и зарубежных граждан, учащихся и студентов с природой заповедника, с НИР, проводимой его сотрудниками, пропагандирует идеи охраны природы.

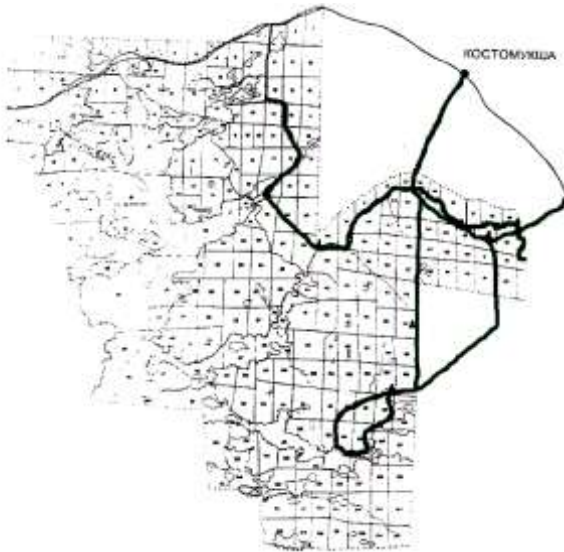
2. Описание маршрута

Протяженность маршрута 7,5 км. Начало с автодороги Костомукша - госграница, по просеке 23\24. Далее по просеке до урочища Йехримянваара в квартале 33 и по старой дороге через кварталы 24, 25 и 15 с выходом на автодорогу.

3. Условия прохождения

Прохождение пешее в сопровождении гида группами не более 10 человек в течение одного дня, без разведения костров, сбора грибов, ягод и коллекций, по принципу: что принес - унеси с собой.

Карта – схема экологического маршрута № 3 «В сказочном лесу»



1.Обоснование

Данный маршрут организуется с целью знакомства российских и зарубежных граждан с природой заповедника, с его флорой и фауной, предполагает посещение ряда живописных объектов на его территории. Прохождение по охранной зоне заповедника, в которой допускается определенное хозяйственное использование, позволит туристам лучше оценить рекреационные возможности природы. Предназначено для физически подготовленных любителей природы.

2.Описание маршрута

Начало: I этап. С автодороги Костомукша - водозабор (квартал 36) по кварталам 49,65,79 до озера Хуунтилампи (5км).

II этап. От озера Хуунтилампи по кварталам 79,78,88,102,103,109 до верховьев реки Каменной по ее левому берегу с заходом на Технический разлом (км). Ночлег в квартале 109 у сторожевого зимовья.

III этап. От реки Каменной по ее левому берегу по кварталам 109, 110, 111, 112, 113, 114 до Царь-порога (7,5км) Ночлег у сторожевого зимовья в квартале 114.

IV этап. а) от Царь-порога до озера Травянка с заходом на Каньон по кварталам 144, 148, 156, 179, 186 (7,5км). Ночлег в квартале 186 у зимовья.

б) от Царь-порога по кварталам 144,145,151,152 до кордона (9км). Ночлег на кордоне в кв. 152.

V этап. От озера Травянка по кварталам 186,195,208,207 до озера Каливо (5км). Ночлег у сторожевого зимовья квартал 207.

VI этап. От озера Каливо по кварталам 219,225,224,223,217,218 до озера Каменного и обратно (12км).

VII этап от озера Каливо по кварталам 208,171,160,152 до кордона (14км). Ночлег в кв.152 на кордоне.

VIII этап. а) от кордона по кварталам 152,153,119 до автодороги (10 км)

б) от кордона по кв.119,118,117,116,115,114 по левому берегу р. Каменной до Царь-порога (9км). Ночлег в кв.114 у зимовья.

IX. этап От Царь-порога по квартальной просеке 113/114 до города Костомукша (10км).

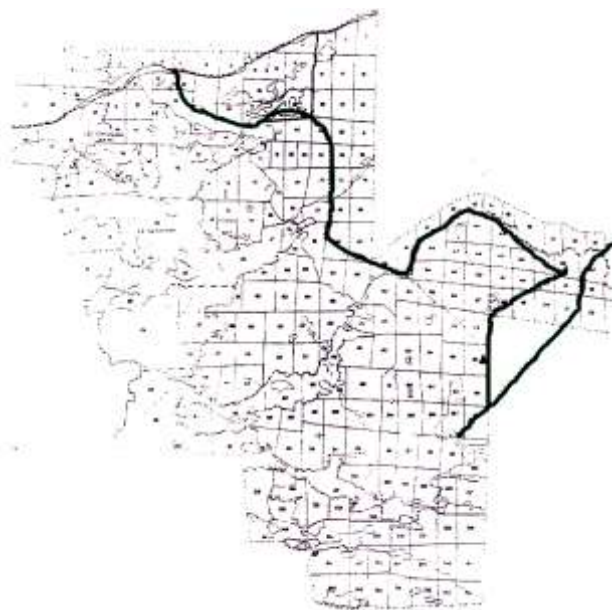
3.Условия прохождения маршрута.

Многодневный пешеходный маршрут для подготовленных туристов. На всех этапах ночевка в избах и рядом в палатках, на специально отведенных местах. Приготовление пищи только на сторожевых зимовьях. На маршруте возможна рыбная ловля в охранной зоне. Максимальная численность в группе 8 человек, максимальное количество групп за сезон - 12.

Маршрут: За(этапы I, II, III, 1У6, VIII); 36 (этапы I, II, III, 1Уа, V, VII, VIII); Зв (этапы I, II, III, IX).

Сопровождение на маршруте сотрудником заповедника. Сезонность: май - октябрь.

Карта – схема экологического маршрута № 4 (зимний, лыжный)



1.Обоснование

Данный маршрут организуется с целью знакомства российских и зарубежных граждан с природой заповедника, пропагандирует бережное отношение к ней.

2.Описание маршрута.

Начало маршрута с автодороги г.Костомукша - водозабор по кв.48, 49, 64, 65, 77-79 пересекаем р.Мунанки, затем по кв.87,88,95,102,103, 108 через каньон "Каменные ворота" до верховьев реки Каменной и затем по северному берегу " реки Каменной (кв. 109-114) до Царь-порога. От Царь-порога по южному берегу р. Каменной до кордона (кв. 144,145, 150-152). Здесь останавливаемся на ночлег. От кордона на юго-запад по кварталам 159,158, 68, 69, 179, 186,195,194,207 до избы. Здесь останавливаемся на ночлег. Далее можно по

желанию продолжить путь до "южной" избы по кварталам 219, 220, 226, 225, 236, 237, 245, 246, 253, 252. Здесь ночлег. Возвращение до кордона тем же путем и далее по кв. 152,153,119 до автодороги Лувозеро-г.Костомукша.

3.Условия прохождения маршрута.

Все ночлеги в избышках и кордоне. На маршруте возможна рыбная ловля крючковыми снастями в охранной зоне согласно «Правил рыболовства на водоемах Карелии».

Протяженность маршрута - 52 км.

Продолжительность - 2 - 8 дней.

Максимальная численность группы -12 человек, максимальное количество групп за сезон —10 групп.

Сезонность - декабрь - апрель.

Сопровождение на маршруте сотрудником заповедника.

Карта – схема экологического маршрута № 5 (водный) «По рунопевческим местам и старым поселениям озера Каменного»



1.Обоснование

Маршрут N 5 организуется с целью ознакомления с красивыми природными объектами заповедника, местами старых селений, где проходил путь известного рунопевца Леннрота, написавшего знаменитый эпос "Калевала".

2.Описание маршрута.

Начало маршрута в урочище Бабья губа кв.55 или на станции интегрированного мониторинга (кв.72). Затем в южном направлении по оз. Каменному на остров Девичий, возможен заход на остров Кова (кладбище). - Потом на остров Витта (кладбище) и в урочище Шаповаара, через залив Саттулахти на юг и по старому искусственному каналу около 120 м.

Здесь поворачиваем на восток между островами Вай и Лейнин до урочища Мунанкилахти. Здесь сохранился старый двухэтажный амбар, остатки мельницы. Потом вдоль восточного берега оз. Каменного до станции интегрированного мониторинга (кв.72) или урочище Бабья губа (кв.54,55). Маршрут проходит по кварталам 54, 55, 59, 70, 91, 92, 100. Возможны радиальные пешие выходы в урочище Макроваара кварталы 72, 25 по тропе на юг от станции интегрированного мониторинга 9 км или по тропе от урочища Мунанкилампи на север по кв.84,93,83,72 (7 км), или от восточного берега озера Каменного (кв.71 в. 12 по тропе на восток по кв.71,72)-2 км. Протяжённость маршрута - 35 км. Продолжительность - 3-8 дней. Сезонность -15.05-30.09. Средство передвижения - водный транспорт: гребной и парусный. Места ночлегов: урочище Бабья губа кв.55 в. 38. станция мониторинга в 3-х квартирном доме кв.72, остров Девичий (кв.92 в.3), урочище Шаповаара (кв.98 в.8), урочище Мунанкилахти (кв.84, в. 54), мыс Каискун (кв.82 в. 25).

3.Условия прохождения маршрута

Прохождение маршрута может меняться в зависимости от направления ветра. Места ночлегов: площадь - 0,2га, оборудованное костровище (с минполосой вокруг шириной 0.3-0.5м, костровые принадлежности), вокруг костра сиденья из бревен или досок, ровные участки местности (площадки для установки палаток) туалет. Весь мусор сжигается, несгораемый мусор туристы увозят с собой. Максимальная численность группы -12 человек, количество групп на маршруте за сезон - 12 групп. Сезонность: май-сентябрь. Сопровождение сотрудником заповедника.

Карта – схема экологического маршрута № 6 (водный)



1. Маршрут N 6 (водный) организуется с целью ознакомления с красивыми природными объектами заповедника, старыми селениями на озере Лувозеро и озере Кимасозеро.

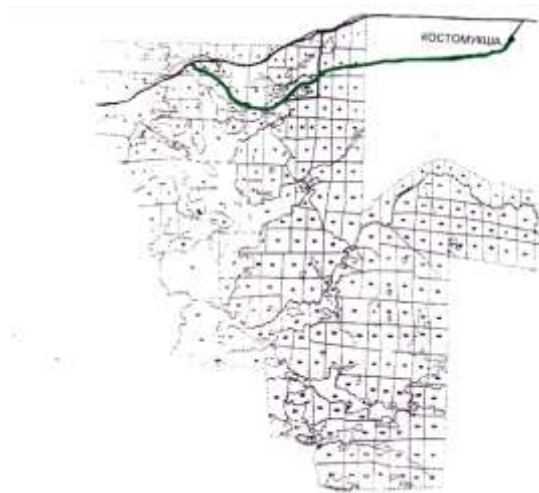
2. Выход к реке Каменной пешком (15км). Начало маршрута от асфальтированной автодороги, у квартального столба (кварталы 35,36,48,49) пешком на юго-восток к озера Хуунтиламппи по кварталам 49, 64, 65, 78, 79), где находится зимовье.

Затем вдоль реки Мунанки, по правому берегу на юго-запад до пешеходного моста, переход на левый берег реки Мунанки и на юго-запад, затем на юг через Каньон "Каменные ворота" и по тропе на юго-восток до просеки (кварталы 103/109) и по ней до зимовья в верховьях реки Каменной (кварталы 88, 87,95,102,103,108, 109). Возможен отдых с чаем в квартале 79 у зимовья. На ночлег остановка в квартале 109 у зимовья. Заброска вещей и плавсредств осуществляется по дороге вдоль ИТС. Группа до реки Каменной движется налегке без рюкзаков, или с маленькими рюкзаками.

Затем начинается сплав по р. Каменной до устья реки. Возможны ночлеги у зимовья в квартале 114 (у Царь-порога) в квартале 119 у зимовья или на кордоне (квартал 152). Река проходит по кварталам 163,164,154,146,143,144, 145,151,152,153,162 и далее 8 км за пределами заповедника. Здесь при выходе на озеро Лувозеро маршрут можно закончить у СОТ, на северном берегу и доехать до г.Костомукши (16км). При продолжении маршрута за пределами заповедника движемся вдоль северного берега озера Лувозеро, потом сплав по реке Луве до озера Кимасозеро и в восточном направлении между многочисленными островами до асфальтированной автодороги г.Костомукша-п.Ледмозеро (40км) Выезд в г. Костомукшу автотранспортом 45км. Места ночлегов южный берег оз.Лувозеро, устье р.Лувы, острова оз.Кимасозеро.

Протяженность маршрута - 100км (пешком - 15 км, сплав-85км). Продолжительность- 6-8 дней (при окончании маршрута на озере Лувозеро 3-4 дня, 50км, в т.ч. 15 км пешком, 35 км - сплав). Средства передвижения - надувные лодки и байдарки. На маршруте возможен сбор дикоросов в хозяйственных зонах в радиусе 300 м от мест ночлегов. Места ночлегов: площадь - 0,2, оборудованное кострище (с минполосой вокруг шириной 0.3-0.5м, костровые принадлежности), вокруг костра сиденья из бревен или досок, навес рядом с костром в установленными под ним столом и сиденьями из бревен или досок, ровные участки местности (площадки) для установки палаток, туалет. Мусор сжигается, несгораемый мусор туристы увозят с собой. Максимальная численность группы -12 человек, максимальное количество групп на маршруте за сезон -12 групп. Сезонность: май-сентябрь. Сопровождение работником заповедника.

Карта – схема экологического маршрута № 7 (лыжный). На снегоходах Финляндия – Костомукша



1. Маршрут организуется с целью ознакомления с красивыми природными объектами заповедника, пропаганды экологического туризма и активных форм отдыха.

2. Начало маршрута от КПП (квартал 9, выдел 30) по автодороге - г.Костомукша - госграница по кварталам 9, 22, 23, 33, 24, 25, 34 на юго-восток до губы Камалахти озера Каменного, затем по озеру кварталы 46, 35 пересекаем автодорогу г.Костомукша - водозабор и по старой тропе квартал 18,19,20 и далее на восток до старой лесной дороги озера Контокки, пересекаем озеро в северо-восточном направлении и въезжаем в г.Костомукшу.

Продолжительность -1 день.

Протяженность - 28 км. Средства передвижения - снегоходы и лыжи.

Сезонность: декабрь-апрель.

Карта – схема экологического маршрута № 8 (международный экологический туристический)



1. Цель создания международного экологического туристического маршрута - организация пропаганды экологических знаний посредством общения людей с природой, знакомство с принципами ее охраны и культурно-историческим - наследием края.

2. Описание маршрута:

Протяженность - 60 км; Маршрут начинается в северной части озера Каменного в районе урочища Бабья губа (Аконлахти), затем по озеру Каменному по пути, где проплывал известный собиратель рун Леннрот, написавший знаменитый эпос "Калевала", в верховья –реки Каменной, проход через ворота в инженерно-технических сооружениях (ИТС) у береги реки Каменной, потом сплав продолжается до озера Лувозера, где маршрут заканчивается;

Продолжительность - 2-10 дней;

Плавсредства - байдарки, катамараны, надувные лодки и др.

Места ночлегов: урочище Бабья губа кв.55 в. 38,

станция интегрированного мониторинга в 3-х квартирном доме квартала 72, остров Девичий, урочище Шаповаара (квартал 98, выдел 8), урочище Мунанкилахти (квартал 84, выдел 54), мыс Каискун (квартал 82, выдел 25), у зимовьев вдоль реки Каменной (кварталы 109, 114, 119), кордон (квартал 152). Прохождение маршрута может меняться в зависимости от направления ветра.

Мусор сжигается, несгораемый мусор туристы увозят с собой.

Максимальная численность группы 20 человек, максимальное количество групп на маршруте за сезон -14 групп. Сопровождение сотрудником заповедника.

Сезонность: май - октябрь.

ЛИТЕРАТУРА

Белоусова Н.А., Сазонов С.В., Кучко А.А., Кравченко А.В. Состояние и перспективы развития системы охраняемых природных территорий Карелии // Охраняемые природные территории и памятники природы Карелии. Петрозаводск, 1992. С. 6-17.

Данилов П.И., Белкин В.В., Медведев Н.В., Поздняков С.А., Марковский В.А., Каньшиев В.Я., Блюдник Л.В., Якимов А.В. Млекопитающие // Инвентаризация и изучение биологического разнообразия в приграничных с Финляндией районах Республики Карелия. Петрозаводск, 1998. С. 99-109.

Калевальский национальный парк: предложения к организации (ред. А.Н.Громцев). Петрозаводск, 2001. 78 с.

Материалы инвентаризации природных комплексов и экологическое обоснование национального парка "Калевальский" (ред. А.Н. Громцев). Петрозаводск, 1998. 44с.

Предложения к проекту организации национального парка «Калевальский». М.: Гринпис России, Центр охраны дикой природы, 1997. 33 с.

Разработка научного обоснования национального парка «Калевальский». Петрозаводск: Институт леса Карельского НЦ РАН, 1996 (Отчет по хоздоговорной теме с мэрией Калевальского национального района, рук. С. В. Сазонов). 65 с.

Сборник руководящих документов по заповедному делу.//Сост. В.Б. Степаницкий. -3-е изд., доп. И перераб. – М.: Изд-во ЦОПД, 2000. 703 с.

Фриман А., Хогмандер Й. Стратегия развития туризма для карельской части Зеленого пояса. Петрозаводск, 2001. 141 с. + 5 карт.

«Механизмы сохранения биоразнообразия в деятельности ГПЗ «Костомукшский» на основе экономической оценки природных ресурсов и экосистемных услуг»//Под научной редакцией Фоменко Г.А. – Ярославль. НИПИ «Кадастр». 2006 – 98 с. 25 рис. 26 таб.

«Стратегия устойчивого развития туризма на территории НП Калевальский» Поздняков С.А, 2013 г.

«Стратегия устойчивого развития туризма на территории заповедника «Костомукшский» Тархова Н.Е., 2013 г.

«Севильская стратегия для биосферных территорий биосферные территории: первые двадцать лет» 2000 г.Издательство Центра охраны дикой природ